

AKCE:

III/0478 Komořany, most ev.č. 0478-1

OBJEDNATEL DOKUMENTACE:

Správa a údržba silnic Jihomoravského kraje,  
příspěvková organizace

Žerotínovo náměstí 449/3  
602 00 Brno



ZHOTOVITEL DOKUMENTACE:

Hlavní inženýr projektu:

Ing. Martin Řehulka








PROJEKČNÍ KANCELÁŘ PRIS spol. s r. o.

OSOVÁ 20, 625 00 BRNO

DUSP

SOUŘAD. SYSTÉM: S-JTSK

VÝŠKOVÝ SYSTÉM: Bpv

VEDOUČÍ PROJEKTANT	Ing. Martin ŘEHULKA		 <b>PRIS</b> PROJEKČNÍ KANCELÁŘ PRIS spol. s r. o. OSOVÁ 20, 625 00 BRNO	
ZODPOVĚDNÝ PROJEKTANT	Ing. Radoslav PUČÁLKA			
VYPRACOVAL	Ing. David MEZERA			
KONTROLOVAL	Ing. Jiří ŠRUBAŘ			
KRAJ: JIHMORAVSKÝ	K.Ú. KOMOŘANY NA MORAVĚ		DATUM	11/2021
III/0478 Komořany, most ev. č. 0478-1			FORMÁT	-
			MĚŘITKO	-
			ÚČEL	DUSP
			ČÍS. ZAKÁZKY	21023
			ARCHIVNÍ ČÍS.	-
NÁZEV PŘÍLOHY	DOKLADOVÁ ČÁST		ČÍS. SOUPRAVY	ČÍS. VÝKRESU

# **Seznam dokladů**

Název akce: **III/Komořany. Most ev. č. 0478-1**

Stupeň: **DUSP**

## **Oprávnění k činnosti:**

- 1 Plná moc pro zastupování
- 2 Doklad o autorizaci
- 3 Výpis z živnostenského rejstříku
- 4 Certifikát ISO 9001

## **Závazná stanoviska a vyjádření dotčených orgánů:**

- 5 MO - SEM
- 6 KÚ Jihomoravského kraje OD
- 7 KHS Jihomoravského kraje, závazné stanovisko k PD
- 8 MěÚ Vyškov §96b
- 9 Obec Komořany

## **Dokumentace vlivů záměru na životní prostředí:**

- 10 KÚ Jihomoravského kraje, OŽP EIA
- 11 KÚ Jihomoravského kraje, OŽP NATURA 2000
- 12 MěÚ Vyškov OŽP - závazné stanovisko §17
- 13 MěÚ Vyškov OŽP - souhrnné stanovisko
- 14 MěÚ Vyškov OŽP - nakládání s odpady

## **Dokumentace vlivů záměru na památkovou péči:**

- 15 MěÚ Vyškov PP

## **Stanoviska vlastníků veřejné dopravní a technické infrastruktury:**

- 16 PČR Jihomoravského kraje
- 17 HZS Jihomoravského kraje
- 18 KÚ Jihomoravského kraje OD, linková doprava

## **Stanoviska dotčeného povodí**

- 19 Povodí Moravy

## **Vyjádření o existenci sítí a vlastníků /správců dotčených IS:**

- 20 GasNet, souhlas
- 21 egd, souhlas
- 22 Insta, souhlas
- 23 Cetin, souhlas
- 24 obec Komořany, existence sítí

## **Záznamy z jednání a výrobních výborů:**

- Z1 Záznam z výrobního výboru 13.04.2021

# PLNÁ MOC

## ZMOCNITEL

### Správa a údržba silnic Jihomoravského kraje, příspěvková organizace kraje

sídlem Žerotínovo náměstí 449/3, 602 00 Brno  
zapsaná v OR u Krajského soudu v Brně,  
zastoupena Ing. Zdeňkem Komůrkou, ředitelem

IČO: 709 32 581  
sp. zn. Pr 287

## zmocňuje

## ZMOCNĚNCE

### Projekční kancelář PRIS spol. s r.o.

sídlem Osová 20, 625 00 Brno  
zapsaná v OR u KS v Brně  
zastoupena Ing. Martinem Řehulkou, jednatelem spol.

IČO: 469 74 806  
sp. zn. C 7545

k jednání s fyzickými i právnickými osobami, orgány státní správy a samosprávy za účelem získání podkladů, dokladů a stanovisek potřebných pro vydání společného územního řízení a stavebního povolení na stavbu:

## „III/0478 Komořany, most 0478 – 1“

Zmocněnec je oprávněn jednat s fyzickými i právnickými osobami svým jménem. Doklady a stanoviska musí být vydány na jméno zmocnitel.

Zmocněnec je oprávněn udělit plnou moc v rozsahu této plné moci jiné osobě; takovou osobou může být pouze zaměstnanec zmocněnce.

V Brně, dne **15 -02- 2021**

*Správa a údržba silnic  
Jihomoravského kraje,  
příspěvková organizace kraje  
Žerotínovo náměstí 449/3, 602 00 BRNO  
IČO: 709 32 581 (2)ř*

**Ing. Zdeněk Komůrka**

ředitel

Správa a údržba silnic Jihomoravského kraje,  
příspěvková organizace kraje

Zmocnění přijímám

*Martin Řehulka*

Ing. Martin Řehulka

Jednatel spol.

Projekční kancelář PRIS spol. s r.o.

Projekční kancelář PRIS spol. s r.o.  
Osová 20, 625 00 Brno  
IČ: 46 97 48 06  
DIČ: CZ46974806

# OSVĚDČENÍ O AUTORIZACI

číslo 41506

vydané

Českou komorou autorizovaných inženýrů a techniků  
činných ve výstavbě  
podle zákona ČNR č. 360/1992 Sb., ve znění pozdějších předpisů

**Ing. Radoslav Pučálka**

jméno a příjmení

880209/4664

rodné číslo

je

**autorizovaným inženýrem**

v oboru

**dopravní stavby**

V seznamu autorizovaných osob vedeném ČKAIT je veden pod číslem

1006692

a je oprávněn užívat autorizační razítko, jehož kontrolní otisk  
je uveden zde:



Autorizace je udělena ke dni 22.06.2018



  
Ing. Pavel Křeček  
předseda ČKAIT



# OSVĚDČENÍ O AUTORIZACI

číslo 41865

vydané

Českou komorou autorizovaných inženýrů a techniků  
činných ve výstavbě  
podle zákona ČNR č. 360/1992 Sb., ve znění pozdějších předpisů

**Ing. Adam Russnák**

jméno a příjmení

890620/6166

rodné číslo

je

**autorizovaným inženýrem**

v oboru

**mosty a inženýrské konstrukce**

V seznamu autorizovaných osob vedeném ČKAIT je veden pod číslem

**1006848**

a je oprávněn užívat autorizační razítko, jehož kontrolní otisk  
je uveden zde:



Autorizace je udělena ke dni 06.12.2019



Ing. Pavel Křeček  
předseda ČKAIT

Magistrát města Brna  
Živnostenský úřad města Brna  
Malinovského nám. 3, 601 67 Brno

Č. j.: ZUMB/30421/2009/Fe/3

## Výpis z živnostenského rejstříku

Obchodní firma: **Projektční kancelář PRIS spol. s r.o.**  
Sídlo: **Osová 717/20, 625 00, Brno - Starý Lískovec**  
Identifikační číslo: **46974806**

### Živnostenské oprávnění č. 1

Předmět podnikání: **Projektová činnost ve výstavbě**  
Vznik oprávnění: **19.10.1992**  
Doba platnosti oprávnění: **na dobu neurčitou**

### Živnostenské oprávnění č. 2

Předmět podnikání: **Výroba, obchod a služby neuvedené v přílohách 1 až 3 živnostenského zákona**  
Obory činnosti: **Vydavatelské činnosti, polygrafická výroba, knihařské a kopírovací práce  
Zprostředkování obchodu a služeb  
Velkoobchod a maloobchod  
Poradenská a konzultační činnost, zpracování odborných studií a posudků  
Příprava a vypracování technických návrhů, grafické a kresličské práce**  
Vznik oprávnění: **19.10.1992**  
Doba platnosti oprávnění: **na dobu neurčitou**

Úřad příslušný podle § 71 odst. 2 živnostenského zákona: **Magistrát města Brna**

V Brně dne 16.11.2009



*Fenclová*  
JUDr. Dobromila Macháčková  
vedoucí Živnostenského úřadu města Brna  
v z. Ing. Jiřina Fenclová





**STAVCERT**

Praha, spol. s r. o.

U Výstaviště 3, Praha 7

**CERTIFIKAČNÍ ORGÁN PROVÁDĚJÍCÍ CERTIFIKACI  
SYSTÉMŮ MANAGEMENTU**

akreditovaný Českým institutem pro akreditaci, o.p.s. (ČIA)

ČIA je signatářem multilaterální dohody EA a IAF o vzájemném uznávání



vydává

# CERTIFIKÁT

pro

**Projekční kancelář PRIS spol. s r.o.**

Osová 20, 625 00 Brno

IČ: 46974806

Tímto certifikátem se potvrzuje, že zavedený a udržovaný

**systém managementu kvality**

pro

♦ **projektovou činnost v investiční výstavbě**

♦ **projektování pozemních komunikací**

*(v rozahu Metodického pokynu Ministerstva dopravy Systém jakosti v oboru pozemních komunikací ze dne 20.12.2019, Část II/1 Projektové práce, NACE 71.11 a 71.12)*

♦ **zajištění geodetických prací**

♦ **zajištění inženýrsko-geologického průzkumu**

♦ **zajištění diagnostického průzkumu**

odpovídá požadavkům

**ČSN EN ISO 9001:2016**

**Certifikát č. QMS-4505/2020**

První certifikace: prosinec 1998

**Platnost certifikátu od 19.3.2021 do 19.1.2023**

**Platnost certifikace od 27.1.2020 do 19.1.2023**

*Tento certifikát nahrazuje certifikát č. QMS-4505/2020 ze dne 27.1.2020 pro Projekční kancelář PRIS spol. s r.o. z důvodu získání akreditace Certifikačního orgánu podle Metodického pokynu Ministerstva dopravy ČR SJ-PK z 20.12.2019.*

**V Praze dne 19.3.2021**



**Ing. Pavel  
Florian**

Digitálně podepsal  
Ing. Pavel Florian  
Datum: 2021.03.19  
10:29:20 +01'00'



**Sekce nakládání s majetkem Ministerstva obrany**  
**odbor ochrany územních zájmů a státního odborného dozoru**  
Tychonova 1, Praha 6, PSČ 160 01, datová schránka hjyaavk

---

Sp.zn.: 116438/2021-1150-OÚZ-BR  
SpMO: 30111/2021-1150-36

Brno 17. srpna 2021

PRIS projekční kancelář spol. s r.o.  
Osová 20  
625 00 Brno

**Závazné stanovisko pro společné územní a stavební řízení**  
**III/0478 Komořany, most 0478 - 1**

Odbor ochrany územních zájmů a státního odborného dozoru, Sekce nakládání s majetkem, **Ministerstvo obrany**, v souladu se zmocněním v § 175 odst. 1 zákona č. 183/2006 Sb., o územním plánování a stavebním řádu (stavební zákon), ve znění pozdějších předpisů (dále jen „stavební zákon“), ve smyslu zákona č. 222/1999 Sb., o zajišťování obrany České republiky, ve znění pozdějších předpisů (dále jen „zákon o zajišťování obrany ČR“), a v souladu s Rozkazem ministra obrany č. 39/2011 - Zabezpečení výkonu působnosti MO ve věcech územního plánování a stavebního řádu, v platném znění, **vydává** ve smyslu § 4 odst. 2 písm. a) stavebního zákona pro potřeby vedeného řízení

**souhlasné závazné stanovisko**

**k záměru náhrady stávajícího mostu propustkem v k.ú. Komořany na Moravě tak, jak byl doložen v písemné a grafické dokumentaci.**

Odůvodnění:

Ministerstvo obrany v souladu se zmocněním v § 175 odst. 1 stavebního zákona, dle § 161 téhož zákona a zákona o zajišťování obrany ČR provedlo po obdržení vaší žádosti o vydání závazného stanoviska dotčeného orgánu vyhodnocení předloženého záměru, prověřilo evidenci technické infrastruktury v jeho vlastnictví. Odbor ochrany územních zájmů a státního odborného dozoru SNM MO neeviduje inženýrské sítě a podzemní telekomunikační vedení, které by byly s daným stavebním záměrem v kolizi.

Daný stavební záměr je lokalizován v územích vymezených Ministerstvem obrany v souladu s § 175 stavebního zákona u stavebních úřadů. Tato vymezená území Ministerstva obrany jsou shodná s údaji o území poskytovanými Ministerstvem obrany pro ÚAP a jejich součástí jsou podrobné specifikace podmínek ve vymezeném území Ministerstva obrany a zákonná určení. Po posouzení stavebního záměru odbornými složkami Ministerstvo obrany konstatuje, že předložený stavební záměr není v rozporu se zájmy Ministerstva obrany a nekoliduje s ochranou zájmů Ministerstva obrany (viz ÚAP - jev 102a, 119).

Realizace stavebního záměru provedená v souladu s předloženou projektovou dokumentací neohrozí naplnění veřejného zájmu na zajištění obrany a bezpečnosti státu.

**Toto závazné stanovisko Ministerstva obrany je platné 2 roky a musí být vyžádáno znovu, nebude-li během této doby stavba zahájena nebo dojde-li ke změnám v umístění, výšce nebo rozsahu stavby.**

Kontaktní osoba: Bc. Jitka Došková, tel. 724 692 527

Bc. Jitka Došková  
ministerský rada  
oddělení ochrany územních zájmů

V další korespondenci, týkající se výše uvedené věci, uvádějte odkaz na sp. zn.: 116438/2021-1150-OÚZ-BR tohoto závazného stanoviska Ministerstva obrany.

Adresa pro doručování:

Ministerstvo obrany,  
Sekce nakládání s majetkem,  
odbor ochrany územních zájmů a státního odborného dozoru,  
oddělení ochrany územních zájmů  
pracoviště OÚZ Brno  
Syatoplukova 2687/84, 662 10 Brno  
IČO: 60162694

# KRAJSKÝ ÚŘAD JIHOMORAVSKÉHO KRAJE

Odbor dopravy

Žerotínovo náměstí 3, 601 82 Brno

Váš dopis zn.:

Ze dne:

02.08.2021

Č. j.:

JMK 129444/2021

Sp. zn.:

S-JMK 114000/2021 OD

Vyřizuje:

Janošková

Telefon:

541 651 248

Počet listů:

2

Počet příloh/listů:

0

Datum:

03.09.2021

**Správa a údržba silnic JMK, p.o.k.**

Žerotínovo nám. 449/3

602 00 Brno

IČ: 70932581

(do DS)

## III/0478 Komořany, most 0478-1, DUSP – vyjádření KrÚ JMK, odboru dopravy, z hlediska řešení silnic II. a III. tříd

Krajský úřad Jihomoravského kraje, odbor dopravy (dále jen KrÚ JMK OD) obdržel dne 02.08.2021 žádost společnosti Projektční kancelář PRIS spol. s r.o., Osová 20, 625 00 Brno, IČ: 46974806, dále jen žadatel, o stanovisko k dokumentaci pro společné územní a stavební řízení stavby „**III/0478 Komořany, most 0478-1**“. Žádost byla doložena výtahem projektové dokumentace ke společnému povolení stavby (žadatel, 08/2021), dále jen DUSP, a plnou mocí mezi žadatelem a stavebníkem k zajištění inženýrské činnosti ke stavbě ze dne 15.02.2021. Dne 31.08.2021 a 02.09. byla žadatelem doručena opravená verze DUSP, jelikož stavebník požadoval odstranění zpomalovacího prahu v navrženém řešení stavby. Stavebníkem je společnost Správa a údržba silnic Jihomoravského kraje, p.o.k. (dále jen SÚS JMK).

Předmětem předložené DUSP je přestavba mostu ev.č. 0478-1 na silničním průtahu III/0478 obcí Komořany, okres Vyškov, v provozním staničení km 0,561. Stávající most převádí silnici III. třídy v intravilánu obce přes bezejmenný přítok Rakovce, v místě odsazené křižovatky u obecního úřadu a kostela sv. Barbory. Most je v havarijním stavu a určen k demolici, bude plně nahrazen propustkem z betonové roury DN 1000, dl. 22 m ve stejné poloze. Součástí stavby je úprava nároží křižovatky místní komunikace se silnicí III/0478 ve směru od místního JZD (poloměr oblouku bude nově 6 m), oprava asfaltových ploch v nutném rozsahu, předláždění části levostranného chodníku a vegetační úpravy. Stavba bude prováděna po polovinách, provoz po silnici III/0478 bude usměrňován signalizačním zařízením.

Ve věci předmětné žádosti KrÚ JMK OD uvádí:

Silnice III/0478 na průtahu obcí Komořany je dle platného ÚP obce místní komunikací funkční skupiny C (obslužné). Silnice III/0478 z Komořan dále na Dražovice a Marefy je tahem oblastního významu dle Generelu krajských silnic, v celém úseku silnice III/0478 je vedena cyklistická trasa 5258 Marefy – Rousínov a linková autobusová doprava.

Podle § 40 odst. 3 písm. f) zákona č. 13/1997 Sb., o pozemních komunikacích, v platném znění (dále jen zákon o PK), krajský úřad uplatňuje závazné stanovisko v územním řízení z hlediska řešení silnic II. a III. třídy. Při stavbě dle předložené DUSP nedochází k významné změně návrhových prvků silnice III/0478 a jejích součástí, a proto nebude KrÚ JMK OD vydávat závazné stanovisko ve věci řešení silnic II. a III. třídy v rámci společného územního a stavebního řízení předmětné stavby.

KrÚ JMK OD vydává pro potřeby společného územního a stavebního řízení předmětné stavby následující vyjádření z hlediska řešení silnice III/0478 - s předloženou DUSP v rámci stavby „**III/0478 Komořany, most 0478-1**“ lze souhlasit bez podmínek.

Toto vyjádření Krajského úřadu není stanoviskem vlastníka veřejné dopravní infrastruktury podle zákona č. 183/2006 Sb., o územním plánování a stavebním řádu, v platném znění ani stanoviskem vlastníka dotčených silnic II. a III. třídy podle zákona o PK pro potřeby správního řízení u stavebního úřadu.

Toto vyjádření Krajského úřadu nijak nenahrazuje potřebná rozhodnutí, stanoviska či vyjádření vydávaná obecním úřadem obce s rozšířenou působností podle § 40 odst. 4 zákona o PK.

KrÚ JMK OD vykonává dle ustanovení § 34 odst. 1 písm. b) zákona č. 111/1994 Sb. o silniční dopravě, v platném znění, také funkci dopravního úřadu. Stanovisko dopravního úřadu KrÚ JMK **se vydává samostatně prostřednictvím oddělení veřejné osobní dopravy.**

S pozdravem

Otisk razítka

Ing. Michal Franek, v.r.  
vedoucí oddělení rozvoje dopravy

Za věcnou správnost: Ing. Lenka Janošková, v.r.

Na vědomí: Projekční kancelář PRIS spol. s r.o., Osová 20, 625 00 Brno, IČ: 46974806 (do DS)  
- Váš dopis ze dne 02.08.2021, zn.: D/S-1841/2021-Hol.



7.1  
**KRAJSKÁ HYGIENICKÁ STANICE**  
**JIHOMORAVSKÉHO KRAJE SE SÍDLEM V BRNĚ**  
JEŘÁBKOVA 4, 602 00 BRNO

Číslo jednací: KHSJM 57753/2021/VY/HOK  
Spisová značka: S-KHSJM 46079/2021

Datovou zprávou

Vyřizuje: RNDr. Danuše Křížová  
Telefon: 516 777 521  
E-mail: [danuse.krizova@khsbrno.cz](mailto:danuse.krizova@khsbrno.cz)

Projekční kancelář PRIS spol. s r. o.  
Osová 20  
625 00 BRNO  
ID datové schránky: 64uu6mg

Ve Vyškově dne 23. září 2021

**ZÁVAZNÉ STANOVISKO KE SPOLEČNÉMU ÚZEMNÍMU  
A STAVEBNÍMU ŘÍZENÍ NA STAVBU**  
**„III/0478 KOMOŘANY, MOST 0478 - 1“**

Krajská hygienická stanice Jihomoravského kraje se sídlem v Brně (dále jen „KHS JmK“) jako dotčený správní úřad místně a věcně příslušný podle § 82 odst. 1 a odst. 2 písm. i) zákona č. 258/2000 Sb., o ochraně veřejného zdraví a o změně některých souvisejících zákonů, ve znění pozdějších předpisů (dále jen „zákon č. 258/2000 Sb.“), podle § 77 zákona č. 258/2000 Sb. a § 4 odst. 2 písm. a) zákona č. 183/2006 Sb., o územním plánování a stavebním řádu (stavební zákon), ve znění pozdějších předpisů (dále jen „stavební zákon“), **vydává** v souladu s § 149 odst. 1 a 2 zákona č. 500/2004 Sb., správní řád, ve znění pozdějších předpisů, na základě žádosti o vydání závazného stanoviska ke společnému územnímu a stavebnímu řízení, podané dne 02.08.2021 Ing. Adamem Russnákem, Projekční kancelář PRIS spol. s r. o., se sídlem Osová 20, 625 00 Brno, IČ 46974806, zastupujícím na základě předložené plné moci stavebníka Správa a údržba silnic Jihomoravského kraje, p.o., se sídlem Žerotínovo nám. 449/3, 602 00 Brno, IČ 70932581, **toto**

**závazné stanovisko:**

Po zhodnocení souladu předložených podkladů s požadavky předpisů v oblasti ochrany veřejného zdraví, stanovenými v § 30 zákona č. 258/2000 Sb., KHS JmK s umístěním a provedením stavby „III/0478 Komořany, most 0478-1“, k. ú. Komořany na Moravě

**souhlasí.**

**Odůvodnění**

Předmětem předložené dokumentace pro společné územní a stavební řízení, č. zakázky 21023, zpracované v červenci/srpnu 2021 Ing. Martinem Řehulkou a Ing. Adamem Russnákem, Projekční kancelář PRIS spol. s r. o., Osová 20, 625 00 Brno, IČ 46974806, je náhrada stávajícího mostu novým propustkem ve stejné poloze. Stavba se nachází v intravilánu obce Komořany na hlavním průtahu obcí ve směru Komořany - Dražovice, v blízkosti kostela sv. Barbory, most převádí komunikaci III/0478 přes bezejmenný vodní tok, pravostranný přítok Rakovce.

Stavba se nachází na pozemcích ve správě SÚS JmK - p. č. 2276, 2302, dále jsou dotčeny pozemky ve správě Povodí Moravy p. č. 4247 a pozemky ve správě obce Komořany - p. č. 2289/1, 2293/2, 2299/1, 2300/1, 4614.

Stávající most je v havarijním stavu, bude kompletně zdemolován. V rámci demolice bude opatrně odstraněna stávajícího propadlá klenba a následně i novější ŽB desky na pravé straně mostu. Stavba zachovává celkový ráz území. Nová konstrukce je navržena ve stávající poloze, upraveny jsou pouze nároží křižovatky s ohledem na nově navržený dlouhý zpomalovací práh. Stávající chodník zůstane v původní poloze.

Stavba je členěna na stavební objekty: SO 002 Demolice, SO 101 Zatrubnění mostu 0478-1, SO 181 Dopravně inženýrská opatření.

Stavba se nachází v místě stávající křižovatky na komunikaci III/0478 ve staničení km 0,561. Bod křížení komunikace s bezejmenným tokem je v km 0,561. Komunikace je dvoupruhová. Stávající komunikace je v místě stavby šířky zpevnění cca 8,0 m s levostranným veřejným chodníkem. Návrhová kategorie komunikace je MS2 10,25/9,0/50, na začátku a na konci je plynule napojena na stávající stav. Komunikace je v proměnném sklonu daném stávajícím stavem. Vzhledem k rozsahu stavby není příčný ani podélný sklon měněn. Princip dopravy na komunikaci III/0478 zůstane zachován. Komunikace bude nadále dvoupruhová, směrově nerozdělená komunikace. Všechna napojení na místní účelové komunikace zůstanou zachována. Obrubník na pravé straně v místě sjezdu k JZD bude upraven a nároží bude v poloměru 6,0 m. Na žádost Obce Komořany byl v místě stavby navržen dlouhý zpomalovací práh. Povrch zpomalovacího prahu je navržen dlážděný z důvodu optického rozlišení.

Dle předložené souhrnné technické zprávy vlastní stavba ovlivňuje pouze krátkodobě prostředí ve své blízkosti, a to po dobu provádění stavby. Vzhledem k poloze stavby v intravilánu je nutno dodržovat hygienické předpisy pro práce v denních a nočních hodinách. Hladina hluku a zvýšení prašnosti bude odpovídat běžnému stavebnímu provozu. Stavba bude probíhat s opatřeními pro omezení hluku, jako jsou omezení stavebních prací na denní dobu, další opatření jsou uvedena v kap. 6 souhrnné technické zprávy.

Výstavba bude probíhat v jedné stavební sezóně. Postup výstavby je rozdělen do 2 etap. V 1. etapě bude rekonstruována levá strana komunikace, ve druhé etapě bude rekonstruována pravá strana. V průběhu stavby bude doprava usměrněna místem stavby pomocí světelné signalizace. Předpokládaná doba výstavby je 5 měsíců.

Vzhledem k charakteru a funkci stavby lze předpokládat, že provozem předmětné stavby nebudou překročeny hygienické limity hluku, stanovené nařízením vlády č. 272/2011 Sb., o ochraně zdraví před nepříznivými účinky hluku a vibrací, ve znění pozdějších předpisů.

Na základě uvedených skutečností a po zhodnocení zdravotních rizik lze konstatovat, že předložená dokumentace je v souladu s požadavky zákona č. 258/2000 Sb., a proto mohlo být vydáno souhlasné závazné stanovisko k předložené žádosti.

(elektronicky podepsáno)

RNDr. Danuše Křížová  
vedoucí oddělení  
hygieny obecné a komunální  
územního pracoviště Blansko a Vyškov

#### Rozdělovník

1. Projektční kancelář PRIS spol. s r. o., Osová 20, 625 00 Brno, IČ 46974806, DS 64uu6mg
2. KHS JmK - spis

# Městský úřad Vyškov

Odbor územního plánování a rozvoje

Masarykovo náměstí 1  
682 01 Vyškov  
www.vyskov-mesto.cz

VÁŠ DOPIS ZN:  
ZE DNE:  
NAŠE ZN:  
ČÍSLO JEDNACÍ: MV71802/2021/OÚPR  
  
VYŘIZUJE: Ing. Camilla Kotlánová  
TEL: 517 301 374  
E-MAIL: c.kotlanova@meuvyskov.cz  
  
DATUM: 6.8.2021

PRIS spol. s.r.o.  
Ing. Adam Russnák  
Osová 20  
62500 Brno  
DS

## ZÁVAZNÉ STANOVISKO orgánu územního plánování

Městský úřad Vyškov, odbor územního plánování a rozvoje, jako orgán územního plánování příslušný podle § 6 odst. 1 písm. e) zákona č. 183/2006 Sb., o územním plánování a stavebním řádu (stavební zákon), ve znění zákona č. 225/2017 Sb., dále jen („stavební zákon“), přezkoumal podle § 96b odst. 3 stavebního zákona z hlediska souladu s politikou územního rozvoje, s územně plánovací dokumentací a z hlediska uplatňování cílů a úkolů územního plánování záměr

**„III/0478 Komořany, most 0478-1“** propustek na p.č. 2276, 2302 v k.ú. Komořany na Moravě, dle projektové dokumentace zpracované společností PRIS spol. s.r.o. z 08/2021.

### Záměr obsahuje:

Projektová dokumentace řeší náhradu stávajícího mostu přes bezejmenný vodní tok novým propustkem.

### Závěry posouzení:

**Záměr je přípustný za splnění podmínky, že bude realizován v souladu dle předložené projektové dokumentace.**

## Odůvodnění

Městský úřad Vyškov, odbor územního plánování a rozvoje obdržel dne 2.8.2021 žádost společnosti PRIS spol. s.r.o. zastoupené Ing. Adamem Russnákem, zastupujícího na základě plné moci investora, správu a údržbu silnic Jihomoravského kraje o vydání závazného stanoviska k záměru:

„III/0478 Komořany, most“ propustek na p.č. 2276, 2302 v k.ú. Komořany na Moravě, dle projektové dokumentace zpracované společností PRIS spol. s.r.o. z 08/2021. Žádost byla zaevidována pod č.j.MV71800/2021.

K žádosti o vydání závazného stanoviska byly doloženy tyto podklady předložené žadatelem:

- průvodní zpráva z 08/2021
- souhrnná technická zpráva z 08/2021
- situace katastrální 1:100 z 08/2021
- koordinační situace 1: 100 z 08/2021
- příčný a podélný řez nový stav 1:50 u 08/2021

Kromě podkladů předložených žadatelem vycházel MěÚ Vyškov odbor územního plánování a rozvoje, jako orgán územního plánování z

- Politiky územního rozvoje České republiky 2008 ve znění Aktualizací č.1, 2, 3, 4 a č.5, schválené Usnesením vlády č.276 ze dne 15.4.2015 a usnesením č.629 a 630 ze dne 2.9.2019 a dále usnesením č.833 ze dne 17.8.2020. (dále jen „PÚR ČR“).

- Zásad územního rozvoje Jihomoravského kraje vydaných dne 5.10.2016 s nabytím účinnosti dne 3.11.2016 ve znění aktualizace č.1 a č.2 vydané 17.9.2020.(dále jen „ZÚR JMK“).
- Územního plánu Komořany ve znění změny č.1 s nabytím účinnosti 24.3.2021 (dále jen „ÚP“).
- Územní studie lokality pro výstavbu rodinných domů, vložené do evidence ÚPČ 5.2.2014 jako podklad pro rozhodování v území
- Aktuálně platných Územně analytických podkladů ORP Vyškov.

MěÚ Vyškov, odbor územního plánování a rozvoje jako orgán územního plánování přezkoumal záměr podle § 96b odst. 3 stavebního zákona, zda je přípustný z hlediska souladu s politikou územního rozvoje a územně plánovací dokumentací a z hlediska uplatňování cílů a úkolů územního plánování, či nikoliv.

1. Přípustnost záměru z hlediska souladu s Politikou územního rozvoje České republiky  
Výše uvedený záměr se nijak nedotýká koridorů a ploch dopravní infrastruktury, technické infrastruktury a souvisejících rozvojových záměrů vymezených v Politice územního rozvoje České republiky (PUR ČR) schválené dne 20.7. 2009 usnesením vlády České republiky č.929 v aktualizovaném znění schválené vládou ČR dne 15.4.2015 usnesením č. 276/2015 v aktualizovaném znění schválené vládou ČR dne 17.8.2020 usnesením č. 833. Republikové priority územního plánování stanovené v PUR ČR jsou v ÚP Komořany naplněny.
2. Přípustnost záměru z hlediska a územně plánovací dokumentací vydanou krajem, Zásadami územního rozvoje Jihomoravského kraje  
Výše uvedený záměr novostavby rodinného domu se nijak nedotýká záměrů nadmístního významu, vymezených v Zásadách územního rozvoje Jihomoravského kraje (dále jen ZUR JMK) vydaných 5.10.2016 s nabytím účinnosti 3.11.2016, ve znění aktualizace č.1 a č.2 vydané 17.9.2020. Zásady a úkoly pro územní plánování, krajské priority územního plánování, stanovené v ZUR JMK jsou v ÚP Komořany naplněny.
3. Přípustnost záměru z hlediska ÚP Komořany vydaného 17.06.2016 s nabytím účinnosti dne 15.07.2016  
Orgán územního plánování přezkoumal soulad záměru s ÚP Komořany a konstatuje, že výše uvedený záměr propustku je umístěn ve stabilizovaných plochách dopravní infrastruktury – pozemní komunikace **Dk**, ve stabilizovaných plochách veřejného prostranství **PV** a v plochách vodních a vodohospodářských **W**.

Všechny výše uvedené plochy ve svém přípustném nebo podmíněně přípustném využití umožňují umístění dopravní a technické infrastruktury i bez zakreslení.

Výše popsany záměr propustku na místě stávajícího mostku je v souladu s přípustným nebo podmíněně přípustným využitím pro výše uvedené plochy Dk, PV a W stanoveným v ÚP Komořany.

Vzhledem k tomu, že se jedná o liniovou stavbu a u výše uvedených ploch ani nebyly podmínky prostorového uspořádání stanoveny, nebyly podmínky prostorového uspořádání posuzovány.

Dále byl posuzován soulad záměru s relevantními cíli a úkoly územního plánování (§ 18 a § 19 stavebního zákona): Po přezkoumání správní orgán konstatuje, že realizaci záměru nebudou ohroženy předpoklady pro udržitelný rozvoj území a nebude narušena možnost dosažení obecně prospěšného souladu veřejných a soukromých zájmů na rozvoji území dle ustanovení § 18 odst. 2.

Nadále bude možné na řešených pozemcích stanovovat podmínky pro provedení změn v území, zejména pak pro umístění a uspořádání staveb s ohledem na stávající charakter a hodnoty území a na využitelnost navazujícího území v souladu s § 19 odst. 1 písmeno e) stavebního zákona. Záměr je v souladu s ÚP Komořany i s cíli a úkoly územního plánování.

#### **Platnost závazného stanoviska:**

Závazné stanovisko platí 2 roky ode dne vydání.

Vypraveno dne:

Ing.arch. Dušan Jakoubek  
vedoucí odboru  
územního plánování a rozvoje  
MěÚ Vyškov



## Obec Komořany<sup>9,1</sup>

Komořany 1, 683 01 Rousínov u Vyškova

tel: 517377381, e-mail: starosta@komorany.eu,

http: [www.komorany.eu](http://www.komorany.eu)

Pověřenec: Ing. Jan Gubáš, e-mail: gubas@catania.cz

V Komořanech dne 2.9.2021

KOM 314/2021

### Vyjádření ke stavbě

Na základě Vaší žádosti o vyjádření ke stavbě III/0478-1, oprava mostku

parcela číslo: 2293/2, 2298/1, 2299/12300/1, 4614

investor: SUS JMK

projektová dokumentace: Projekční kancelář PRIS spol.s.r.o. Osová 20, 625 00 Brno

a dále jen s dopravně inženýrským opatřením (DIO), se stavbou a činností v OP kanalizace a dopojení stávající dešťové kanalizace do propustku (šachty), a s trvalým zábořem výše uvedených pozemků, vyjadřuje obec Komořany s výše uvedenou stavbou

souhlas.

Obec Komořany souhlasí se zpracovanou projektovou dokumentací. Dává však na zvážení náměty, které jsou přílohou tohoto vyjádření (výkresová dokumentace připomínky)

- dopojení kanalizace před OU do zatrubnění nebo šachty umístěné na parc.č. 2300/1
- ponechat živičný povrch a obrubu chodníku v délce cca 3500 mm od hrany komunikace ve směru do Komořan k místní komunikaci ke kostelu sv. Barbory
- Frézování a položení nového povrchu komunikace na parc.č. 4616
- Konstrukce příčného zpomalovacího prahu z důvodu údržby dosti exponované komunikace konzultovat se SUS JMK a PČR

Souhlas projednalo zastupitelstvo obce

dne: 10.8.2021

usnesení číslo: 7/30/21

**OBEK KOMOŘANY** ①

Komořany 1  
683 01 Rousínov  
IČ: 00291897

Jan Kachlík  
starosta obce





<sup>9,2</sup>  
**Obec Komořany**

Komořany 1, 683 01 Rousínov u Vyškova  
tel: 517377381, e-mail: starosta@komorany.eu,  
http: [www.komorany.eu](http://www.komorany.eu)

Pověřenec: Ing. Jan Gubáš, e-mail: gubas@catania.cz

---

V Komořanech dne 11.10.2021

KOM 314/2021

**Vyjádření ke stavbě- doplnění**

Na základě Vaší žádosti o vyjádření ke stavbě III/0478-1, oprava mostku

parcela číslo:2293/2, 2298/1, 2299/12300/1, 4614

investor: SUS JMK

projektová dokumentace: Projekční kancelář PRIS spol.s.r.o. Osová 20, 625 00 Brno

a dále jen s dopravně inženýrským opatřením (DIO), se stavbou a činností v OP kanalizace a dopojení stávající dešťové kanalizace do propustku (šachty), a s trvalým zábořem výše uvedených pozemků, vyjadřuje obec Komořany s výše uvedenou stavbou

souhlas.

Dále obec Komořany zajistí uzavření přepadu z obecního rybníka. Upozorňuje na množství pramenů v toku potoka, takže obec nedokáže zajistit nulový přítok vody do opravovaného objektu.

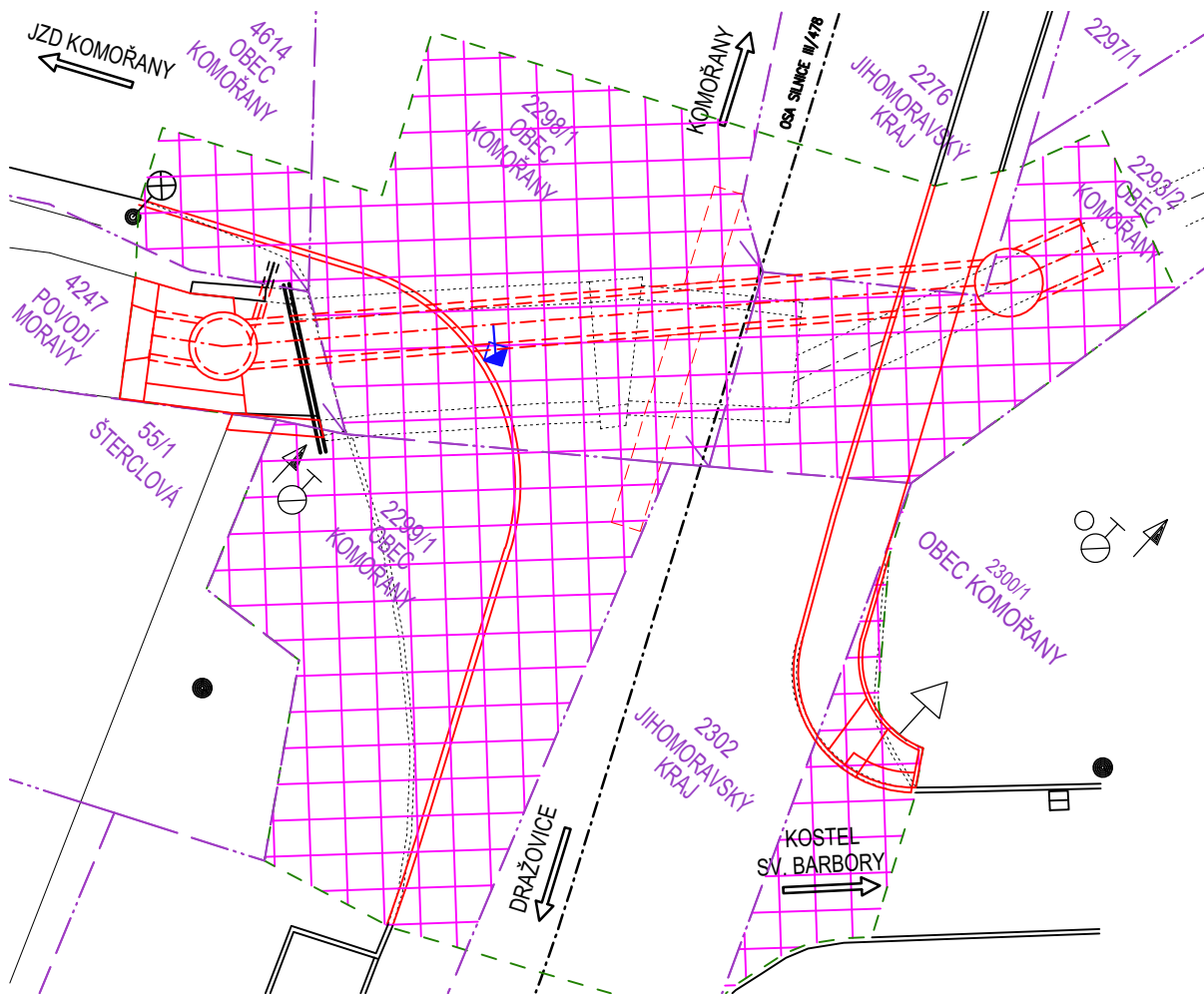
Souhlas projednalo zastupitelstvo obce

dne: 10.8.2021




usnesení číslo:7/30/21

Jan Kachlík  
starosta obce

# SITUACE ZÁBORU<sup>9.3</sup>



## LEGENDA ČAR A PLOCH:

-  HRANICE PARCEL
-  NOVÉ KONSTRUKCE
-  ZÁBOR POZEMKU

## Stavba: III/0478 Komořany, most 0478-1

Obec Komořany, Komořany 1, 683 01 Rousínov u Vyškova

JAKO VLASTNÍK POZEMKU V K.Ú. KOMOŘANY NA MORAVĚ SOUHLASÍ:

- S PŘEDLOŽENÝM STAVEBNÍM ZÁMĚREM
- S TRVALÝM ZÁBOREM V ROZSAHU:
  - p.č. 2293/2 – 56m<sup>2</sup>
  - p.č. 2298/1 – 104m<sup>2</sup>
  - p.č. 2299/1 – 104m<sup>2</sup>
  - p.č. 2300/1 – 22m<sup>2</sup>
  - p.č. 4614 – 15m<sup>2</sup>
- S ČINNOSTÍ V OCHRANNÉM PÁSMU
- S SO 181 DIO

PODPIS: .....



**Krajský úřad Jihomoravského kraje**  
**Odbor životního prostředí**  
**Žerotínovo náměstí 3, 601 82 Brno**

---

Váš dopis zn.: D/S- 1827/2021 - Hol  
 Ze dne: 27.07.2021  
 Č. j.: JMK 117110/2021  
 Sp. zn.: S-JMK 113129/2021 OŽP/Sme  
 Vyřizuje: Mgr. Mirek Smetana  
 Telefon: 541 652 636  
 Datum: 05.08.2021

Projekční kancelář PRIS spol. s r.o.  
 Osová 20  
 625 00 BRNO  
 (DS)

**„III/0478 Komořany, most 0478-1“, k. ú. Komořany na Moravě, okr. Vyškov – vyjádření ve smyslu § 23 odst. 4 zákona č. 100/2001 Sb., o posuzování vlivů na životní prostředí**

Krajský úřad Jihomoravského kraje, odbor životního prostředí, oddělení posuzování vlivů na životní prostředí (dále jen „OPVŽP“) jako orgán příslušný podle § 20 písm. b) a § 22 písm. a) zákona č. 100/2001 Sb., o posuzování vlivů na životní prostředí, ve znění pozdějších předpisů (dále jen „zákon“) obdržel dne 29.07.2021 podání Správy a údržby silnic Jihomoravského kraje, příspěvkové organizace kraje, sídlem Žerotínovo náměstí 449/3, 602 00 Brno, IČ 70932581 („žadatel“) zastoupené na základě plné moci společností Projekční kancelář PRIS spol. s r.o., Osová 717/20, 625 00 Brno, IČ 46974806, ve věci stavebního záměru „III/0478 Komořany, most 0478-1“, k. ú. Komořany na Moravě, okr. Vyškov (dále jen „záměr“).

Podání je nadepsáno jako (cit.) „*Žádost o vydání stanoviska (EIA)*“ a obsahuje žádost o (cit.) „*vydání stanoviska k výše uvedenému záměru ve smyslu §20 písm. b) zákona 100/2001 Sb., o posuzování vlivů na životní prostředí a o změně některých souvisejících zákonů (zákon o posuzování vlivů na životní prostředí) ve znění pozdějších předpisů, zda lokalita uvedená v přiložené situaci podléhá výše uvedenému zákonu.*“ Posouzením skutečného věcného obsahu podání v souladu s ust. § 37 zákona č. 500/2004 Sb., správní řád dospělo OPVŽP k závěru, že se jedná o žádost o vyjádření k danému záměru ve smyslu ust. § 23 odst. 4 zákona.

Jako stavebník je v doložené dokumentaci uvedena Správa a údržba silnic Jihomoravského kraje, příspěvková organizace kraje, sídlem Žerotínovo náměstí 449/3, 602 00 Brno, IČ 70932581.

Přílohami žádosti byly OPVŽP doručeny tyto podklady: plná moc k zastupování žadatele (tj. Správy a údržby silnic Jihomoravského kraje, příspěvkové organizace kraje, sídlem Žerotínovo náměstí 449/3, 602 00 Brno, IČ 70932581) ze dne 15.02.2021, výňatek projektové dokumentace „III/0478 Komořany“ (stupeň: DUSP, Regioprojekt Brno, s.r.o., zodp. projektant Ing. Adam RUSSNÁK, 08/2021) - A. průvodní zpráva, B. souhrnná technická zpráva, včetně relevantních výkresů C.1, C.2, C.3, D.4 a D.5.

**OPVŽP posoudilo obsah podání se závěrem, že záměr svým charakterem, rozsahem a umístěním nemá potenciál vyvolat významné negativní ovlivnění životního prostředí a veřejného zdraví ani nemá potenciál významně ovlivnit předmět ochrany nebo celistvost evropsky významné lokality nebo ptačí oblasti soustavy Natura 2000; nenaplnuje definici předmětu posuzování podle § 1 odst. 2 a § 4 odst. 1 zákona,**

**a proto jej není nutné dále posuzovat dle zákona.**

Odůvodnění:

Spolu s žádostí o vyjádření byly OPVŽP doloženy výše uvedené podklady; k záměru bylo příslušným orgánem ochrany přírody krajského úřadu uplatněno pod č. j. JMK 115111/2021 ze dne 03.08.2021 stanovisko dle § 45i odst. 1 zákona č. 114/1992 Sb., o ochraně přírody a krajiny, z hlediska vlivu záměru na skladebné prvky soustavy Natura 2000. OPVŽP tak mělo k dispozici veškeré relevantní podklady k vydání vyjádření k záměru z hlediska zákona.

Předmětem záměru je realizace nového mostu (resp. propustku) v intravilánu obce Komořany v místě stávajícího mostu evidenční číslo 0478-1. Most převádí komunikaci III/0478 přes bezejmenný vodní tok, pravostranný přítok vodního toku Rakovec.

Stávající most je v technicky nevyhovujícím (havarijním) stavu, bude proto kompletně zdemolován a na jeho místě bude vybudován nový propustek. Stávající most bude nahrazen novou železobetonovou troubou pod vozovkou, stejného průměru jako je stávající potrubí na vtoku. V rámci stavby bude rozebrán v omezeném rozsahu stávající chodník a zpětně proveden ve shodném rozsahu. Pro provedení záměru se předpokládá uzavření vyústění rybníka na daném vodním toku výše proti proudu tak, aby v době výstavby byl předmětný úsek koryta vodního toku bezvodný. Stávající komunikace je v místě stavby šířky zpevnění cca 8,0 m s levostranným veřejným chodníkem. Návrhová kategorie komunikace po realizaci záměru je MS2 10,25/9,0/50, na začátku a na konci je plynule napojena na stávající stav. Příčný ani podélný sklon komunikace nebude vzhledem k rozsahu stavby zásadně měně, proběhne pouze jeho plynulá úprava vzhledem k návaznostem na stávající i nový stav. Konstrukce komunikace bude provedena nová pouze v nejnutnějším rozsahu.

Vzhledem k výše uvedenému je zřejmé, že záměr svým charakterem (demolice stávajícího a nové stavební provedení nového mostu na témže místě) nenaplnuje dikci žádného bodu přílohy č. 1 k zákonu.

Při posouzení záměru OPVŽP dále přihlédlo k faktu, že příslušný orgán ochrany přírody ve svém stanovisku dle §45i zákona o ochraně přírody a krajiny (viz výše) vyloučil významný vliv daného záměru na skladebné prvky soustavy Natura 2000 a ani z hlediska jiných jím hájených zájmů nemá k záměru zásadní připomínky.

Na základě výše uvedeného vyhodnotilo OPVŽP záměr, při předpokladu jeho realizace dle doložených podkladů, jako projekt bezkonfliktní z hlediska ochrany jednotlivých složek životního prostředí, nemající potenciál významně negativně ovlivnit životní prostředí či veřejné zdraví a nenaplnující definici předmětu posuzování dle zákona.

Toto vyjádření není rozhodnutím ve smyslu zákona č. 500/2004 Sb., o správním řízení a nelze se proti němu odvolat. Nenahrazuje rozhodnutí, souhlasy a jiná správní opatření vydávaná ostatními správními úřady na úseku životního prostředí.

Ing. Jiří Hájek

vedoucí oddělení posuzování vlivů na životní prostředí

v z. Mgr. Dana Richterová, v. r.

referentka oddělení posuzování vlivů na životní prostředí

Za správnost vyhotovení: Mgr. Mirek Smetana

**KRAJSKÝ ÚŘAD JIHOMORAVSKÉHO KRAJE****Odbor životního prostředí****Žerotínovo náměstí 3, 601 82 Brno**

Váš dopis zn.:

Ze dne:

Č. j.: JMK 115111/2021 OŽP

Sp. zn.: S - JMK 113132/2021 OŽP/Zim

Vyřizuje: Mgr. Monika Zimová

Telefon: 541 651 535

Datum: 03.08.2021

Projekční kancelář PRIS spol. s r. o.

Osová 20

625 00 Brno

**Stanovisko orgánu ochrany přírody k možnosti existence významného vlivu záměru „III/0478 Komořany, most 0478 - 1“ v k. ú. Komořany na Moravě**

Krajský úřad Jihomoravského kraje, odbor životního prostředí, příslušný podle ustanovení § 77a odst. 4 písm. n) zákona č. 114/1992 Sb., o ochraně přírody a krajiny, ve znění pozdějších předpisů (dále jen „ZOPK“) vyhodnotil na základě žádosti, kterou dne 29.07.2021 podala společnost Projekční kancelář PRIS spol. s r. o., sídlem Osová 20, 625 00 Brno, IČ 46974806, zastupující na základě plné moci investora Správa a údržba silnic Jihomoravského kraje, příspěvková organizace kraje, sídlem Žerotínovo náměstí 449/3, 602 00 Brno, IČ 709 32 581, možnosti vlivu záměru „III/0478 Komořany, most 0478 - 1“ v k. ú. Komořany na Moravě (dále jen „záměr“). Krajský úřad Jihomoravského kraje vydává

**s t a n o v i s k o**

podle § 45i odstavce 1 téhož zákona v tom smyslu, že hodnocený záměr

**n e m ů ž e m í t v ý z n a m n ý v l i v**

na žádnou evropsky významnou lokalitu nebo ptačí oblast.

Výše uvedený závěr orgánu ochrany přírody vychází z úvahy, že se hodnocený záměr nachází svou lokalizací zcela mimo území prvků soustavy Natura 2000 a svou věcnou povahou nemá potenciál způsobit přímé, nepřímé či sekundární vlivy na celistvost a charakteristiku stanovišť a předměty ochrany.

Toto odůvodněné stanovisko se vydává postupem podle části čtvrté zákona č. 500/2004 Sb., správní řád, a nejedná se o rozhodnutí ve správním řízení. Tento správní akt nenahrazuje jiná správní opatření a rozhodnutí, která se k hodnocené aktivitě vydávají podle zvláštních právních předpisů.

Mgr. Petr Mach  
vedoucí oddělení ochrany přírody a krajiny  
v z. Ing. Janka Čejková v. r.  
referent oddělení ochrany přírody a krajiny

Za správnost vyhotovení: Anna Foltová

Na vědomí: KrÚ JMK, odbor životního prostředí, oddělení posuzování vlivů na životní prostředí

**Městský úřad Vyškov**  
Odbor životního prostředíMasarykovo náměstí 1  
682 01 Vyškov  
www.vyskov-mesto.cz

VÁŠ DOPIS ZN:

ZE DNE: 23.9.2021

SP. ZN: MV/94606/2021/Šo

ČÍSLO JEDNACÍ: MV 94612/2021

Dle rozdělovníku

VYŘIZUJE: Ing. Petr Šot

TEL: 517 301 546

E-MAIL: p.sot@meuvyskov.cz

DATUM: 4.10.2021

**ZÁVAZNÉ STANOVISKO****Závazná část:**

Městský úřad Vyškov, odbor životního prostředí, jako vodoprávní úřad příslušný podle § 104 a § 106 zákona č. 254/2001 Sb., o vodách a o změně některých zákonů (vodní zákon), ve znění pozdějších předpisů (dále jen "vodní zákon"), po posouzení žádosti ve správním řízení, kterou dne 23.9.2021 podal

**Správa a údržba silnic Jihomoravského kraje, příspěvková organizace kraje, IČO 70932581, Žerotínovo náměstí 449/3, 602 00 Brno,**

zastoupení:

**Projekční kancelář PRIS spol. s r.o., IČO 46974806, Osová 717/20, 625 00 Brno**

(dále jen "žadatel"), ve věci vydání souhlasu vodoprávního úřadu ke stavbě:

**"III/0478 Komořany, most 0478 - 1"**

na místě:

Název kraje	Jihomoravský
Název obce	Komořany
Identifikátor katastrálního území	668907
Název katastrálního území	Komořany na Moravě
Parcelní čísla dle evidence katastru nemovitostí	parc. č. 4247, 2293/2, 2276, 2302, 2299/1, 2298/1 v katastrálním území Komořany na Moravě
Číslo hydrologického pořadí a podpořadí	4-15-03-075
Přímé určení polohy (souřadnice X, Y)	1160854.909; 576204.021

**v y d á v á**

podle ustanovení § 149 odst. 1 a § 136 zákona č. 500/2004 Sb., správní řád, ve znění pozdějších předpisů toto **závazné stanovisko:**

**s o u h l a s**

podle § 17 odst. 1 písm. a) vodního zákona k výše uvedené stavbě

V tomto rozsahu:

- Předložená PD řeší náhradu stávajícího mostu propustkem převádějící komunikaci přes bezejmenný DVT (IDVT 10200299) - pravostranný přítok Rakovce v k.ú. Komořany na Moravě.
- Stávající most bude kompletně zdemolován. Stávající most bude nahrazen novou ŽB troubou a napojen na potrubí na vtoku (stávající zatrubnění). Délka propustku 22,0 m, DN 1000, propustek bude ukončený betonovou šachtou u chodníku pro pěší. Před touto šachtou bude nový propustek napojen na stávající zatrubnění toku (DN 1200). Na výtoku z nového propustku bude provedeno opevnění z lomového kamene do betonu. Stávající nábrežní zdi v místě výtoku budou rekonstruovány v nutném rozsahu pro provedení rekonstrukce.

#### **Podmínky souhlasu podle § 17 odst. 3 vodního zákona:**

- Stavba bude provedena dle PD, kterou vypracovala společnost Projekční kancelář PRIS spol. s r.o., č. zakázky: 21023, datum: 08/2021
- Pokud by došlo ke změně stavby, nebo jiné řešení stavby, je nutno vše projednat s vodoprávním úřadem.
- Stavebník bude respektovat podmínky vyjádření správce vodního toku, Povodí Moravy, s.p., zn. PM – 34941/2021/5203/Fi, ze dne 16.9.2021. S celým dokumentem a podmínkami investor prokazatelně seznámí zhotovitele stavby.
- Realizací záměru nesmí dojít ke zhoršení odtokových poměrů na předmětné lokalitě.
- Stavbou ani jejím provozem nesmí dojít ke zhoršení kvality povrchových a podzemních vod a k ohrožení kvality jejich jakosti nedovoleným nakládáním se závadnými látkami.
- Používané mechanizační prostředky musí být v dobrém technickém stavu a musí být dodržována preventivní opatření k zabránění případným úkapům či jiným unikům závadných látek.
- Pro likvidaci případných úkapů ropných látek a jiných závadných látek bude mít stavebník k dispozici havarijní prostředky (sorpční materiál, obal, apod.).

#### **Odůvodnění:**

Vodoprávní úřad obdržel dne 23.9.2021 žádost o vydání souhlasu k uvedenému záměru. Tímto dnem bylo zahájeno správní řízení.

Žádost byla doložena všemi povinnými doklady podle ustanovení § 8 vyhlášky č. 183/2018 Sb., o náležitostech rozhodnutí a dalších opatření vodoprávního úřadu a o dokladech předkládaných vodoprávnímu úřadu, a dalšími doklady, a to:

- Formulář žádosti dle vyhl. č. 183/2018 Sb.
- Projektová dokumentace
- Vyjádření Povodí Moravy, s.p., vedeno pod zn. PM-34941/2021/5203/Fi, ze dne 16.9.2021
- Plná moc

**Závazné stanovisko** vydané dle ustanovení § 17 odst. 1 písm. a) vodního zákona je závaznou částí rozhodnutí vydaného podle zvláštního předpisu.

**Udělený souhlas se netýká majetkoprávních vztahů k dotčeným pozemkům.**

Vodoprávní úřad přezkoumal předloženou žádost z hledisek uvedených v ustanoveních vodního zákona a zjistil, že jejím uskutečněním nebo užíváním nejsou ohroženy zájmy chráněné vodním zákonem a zvláštními předpisy.

Při přezkoumání žádosti, a na základě shromážděných právně významných skutečností nebyly shledány důvody bránící souhlasu. Jelikož vodoprávní úřad mohl vydat závazné stanovisko na podkladě dokladů předložených žadatelem, učinil tak bezodkladně a toto závazné stanovisko je tak prvním úkonem ve správním řízení.



**Poučení účastníků:**

Podle ust. § 149 správního řádu není závazné stanovisko samostatným rozhodnutím a nelze se proti němu odvolat. Jeho obsah je závazným podkladem pro příslušný stavební úřad.

Obsah závazného stanoviska lze napadnout pouze odvoláním proti rozhodnutí, které bude na jeho základě vydáno.

RNDr. Jiří Kutálek  
vedoucí odboru životního prostředí  
MěÚ Vyškov

**Obdrží:**

navrhovatelé (dodejky)

1. Projektční kancelář PRIS spol. s r.o., IDDS: 64uu6mg  
sídlo: Osová č.p. 717/20, Starý Lískovec, 625 00 Brno 25

ostatní účastníci (dodejky)

2. Obec Komořany, IDDS: dzqbkjc  
sídlo: Komořany č.p. 1, 683 01 Rousínov u Vyškova

dotčené orgány státní správy

3. Městský úřad Vyškov, odbor životního prostředí, Masarykovo náměstí č.p. 108/1, Vyškov-Město, 682 01 Vyškov 1

ostatní

4. Povodí Moravy, s.p., IDDS: m49t8gw  
sídlo: Dřevařská č.p. 932/11, Veverčí, 602 00 Brno 2

A/A

Městský úřad Vyškov, IČ 00292427, odbor životního prostředí, Masarykovo náměstí č.p. 108/1, Vyškov-město, 682 01 Vyškov 1 – spis

Váš dopis zn: D/S-1834/2021 - Hol  
ZE DNE: 30.7.2021  
NAŠE ZN: MV 72153/2021  
ČÍSLO JEDNACÍ: MV 73539/2021

**Projekční kancelář PRIS spol. s r.o.**  
**Osová 20**  
**625 00 Brno**

VYŘIZUJE: G. Dvořáková  
TEL: 517301544  
E-MAIL: [g.dvorakova@meuvyskov.cz](mailto:g.dvorakova@meuvyskov.cz)

DATUM: 6.8.2021

## **Souhrnné vyjádření MěÚ Vyškov, odboru životního prostředí**

Podáním ze dne 30.7.2021 jste nás požádali o vyjádření k projektové dokumentaci pro vydání společného územního rozhodnutí a stavebního povolení k níže uvedené akci:

### **„III/0478 Komořany, most 0478 – 1“** k.ú. Komořany na Moravě

**Investor:** Správa a údržba silnic Jihomoravského kraje, příspěvková organizace kraje,  
Žerotínovo náměstí 449/3, 602 00 Brno

**Projektant:** Ing. Martin Řehulka, Ing. Adam Rusnák,  
Projekční kancelář PRIS spol. s r.o., Osová 20, Brno

**Žadatel (za investora):** Projekční kancelář PRIS spol. s r.o., Osová 20, 625 00 Brno

#### Popis stavby:

Záměrem je náhrada stávajícího mostu novým propustkem.

Stávající most bude kompletně zdemolován. Veškerý výkopový a stavební materiál musí být odstraněn z koryta toku v celém rozsahu splavení. V rámci demolice bude opatrně odstraněna stávajícího propadlá klenba a následně i novější ŽB desky na pravé straně mostu. Nová konstrukce je navržena ve stávající poloze, upraveny jsou pouze nároží křižovatky s ohledem na nově navržený dlouhý zpomalovací práh. Stávající chodník zůstane v původní poloze.

#### Členění stavby:

SO 002 Demolice

SO 101 Zatrubnění mostu 0478-1

SO 181 Dopravně inženýrská opatření

#### **Vodní hospodářství:**

Městský úřad ve Vyškově, odbor životního prostředí, jako věcně a místně příslušný vodoprávní úřad ve smyslu ustanovení § 106 odst.1 a ve vazbě na ustanovení § 18 zákona č. 254/2001 Sb. o vodách a o změně některých zákonů, v platném znění (dále jen "vodní zákon") a ve smyslu ustanovení § 27 zákona č. 274/2001 Sb. o vodovodech a kanalizacích a o změně některých zákonů, v platném znění (dále jen "zákon o vodovodech a kanalizacích") v y d á v á t o t o v y j á d ř e n í :

Stavba "III/0478 Komořany, most 0478 – 1" k.ú. Komořany na Moravě, je z hlediska zájmů chráněných vodním zákonem a zákonem o vodovodech a kanalizacích možná.

Vodoprávní úřad na základě předložené dokumentace zkoumal soulad výše uvedeného záměru s účelem a předmětem vodního zákona, a dospěl k závěru, že nedojde k dotčení zájmů chráněných vodním zákonem.

K výše uvedené stavbě je třeba souhlasu vodoprávního úřadu v souladu s § 17 odst.1 písm. a) vodního zákona - ve věci vydá příslušný vodoprávní úřad samostatné závazné stanovisko (v souladu s §149 správního řádu), jehož obsah je závazný pro správní orgány, které rozhodují v následujících správních řízeních podle stavebního zákona při umísťování, povolování, užívání a odstraňování staveb. Žádost o souhlas musí být předložena v souladu s vyhláškou č. 183/2018 Sb., v platném znění.

Dále vodoprávní úřad upozorňuje, že při stavbě je třeba dbát, aby nedošlo ke kontaminaci podzemních a povrchových vod závadnými látkami. Stavební mechanismy musí být v dobrém technickém stavu s ohledem na možnost úkapů či úniků ropných látek.

(Ing. P. Šot)

### **Odpadové hospodářství:**

Městský úřad Vyškov, odbor životního prostředí, jako obecní úřad s rozšířenou působností vydává z hlediska nakládání s odpady nebo vedlejšími produkty závazné stanovisko **k terénním úpravám a k odstranění stavby** podléhající ohlášení nebo povolení podle zákona č. 183/2006 Sb., o územním plánování a stavebním řádu ve znění pozdějších předpisů. Investor musí požádat o závazné stanovisko podle §146 odst. 3 zákona č. 541/2020 Sb., o odpadech a to před vydáním územního a stavebního řízení.

Formulář žádosti o závazné stanovisko najdete v sekci Město a úřad – Městský úřad – Odbory městského úřadu – Odbor životního prostředí – odpadové hospodářství – formuláře ke stažení – *žádost o závazné stanovisko-odpady* na <http://www.vyskov-mesto.cz>.

Před podáním žádosti o závazné stanovisko je nutné doplnit do STZ maximální produkovaná množství a druhy odpadů, které vzniknou při realizaci záměru.

(Ing. J. Skácel)

### **Ochrana přírody a krajiny:**

Jedná se o lokalitu v části obce bez zájmů chráněných zákonem č. 114/1992 Sb., o ochraně přírody a krajiny. V místě stavby se nenachází žádné lokality chráněné zákonem č.114/1992 a stavbou nedojde ke zničení nebo poškození významného kraj. prvku (VKP), kterým je bezejmenný vodní tok. Dotčení VKP bude pouze přechodné na dobu stavby. Z tohoto důvodu správní orgán nebude vydávat závazné stanovisko k zásahu do VKP.

(Ing. F. Vrbacký)

### **Ostatní úseky OŽP:**

Bez připomínek.

(RNDr. J. Kutálek)

**Toto vyjádření nenahrazuje povolení ke stavbě, ani souhlas a není rozhodnutím dle zákona č. 500/2004 Sb., správní řád a proto se nelze proti němu odvolat.**

RNDr. Jiří Kutálek  
vedoucí odboru životního prostředí  
MěÚ Vyškov

VÁŠ DOPIS ZN.:

ZE DNE:

10. 8. 2021

SPIS. ZN.:

MV 74575/2021/OŽP/Sk

ČÍSLO JEDNACÍ:

MV 74578/2021

VYŘÍZUJE:

Ing. Jiří Skácel

TEL.:

517 301 543

E-MAIL:

j.skacel@meuvyskov.cz

DATUM:

16. 8. 2021

**Dle rozdělovníku**

## Z Á V A Z N Ě S T A N O V Í S K O

Městský úřad Vyškov, odbor životního prostředí (dále i jen „správní orgán“) jako věcně a místně příslušný správní orgán dle § 10 a § 11 zákona č. 500/2004 Sb., správní řád, ve znění pozdějších předpisů (dále jen „správní řád“) a dle ustanovení § 146 odst. 3 písm. a) zákona č. 541/2020 Sb., o odpadech, ve znění pozdějších předpisů (dále jen „zákon o odpadech“) s působností dotčeného správního orgánu podle § 4 odst. 2 zákona č. 183/2006 Sb., o územním plánování a stavebním řádu (dále jen „stavební zákon“), ve znění pozdějších předpisů na základě žádosti:

**Žadatel:** Správa a údržba silnic Jihomoravského kraje, p. o. k., IČ: 70932581, se sídlem Žerotínovo náměstí 449/3, 602 00 Brno

## S O U H L A S Í

v souladu s ustanovením § 149 odst. 1 správního řádu a § 4 odst. 2 stavebního zákona s odstraněním stavby „III/0478 Komořany, most 0478 - 1“, na parc. č. 2276, 2302, 4247, 2289/1, 2293/2, 2299/1, 2300/1, 4614 k. ú. Komořany na Moravě z hlediska nakládání s odpady.

Pro provedení stavby se podle ustanovení § 146 odst. 4 zákona o odpadech současně stanoví tato podmínka:

- Stavebník doloží zdejšímu odboru životního prostředí doklady o předání odpadů oprávněné osobě v rozsahu odpovídajícím průběžné evidenci o odpadech a způsobech nakládání s odpady (§ 94 odst. 1 zákona o odpadech), ve lhůtě do 30 dnů od ukončení prací. Jedná se především o tyto odpady: **beton (170101), asfaltové směsi neuvedené pod číslem 170301 (170302), zemina a kamení neuvedené pod číslem 170503 (170504).**

### Stručně o předmětném stavebním záměru:

Záměrem je náhrada stávajícího mostu novým propustkem.

Stávající most bude kompletně zdemolován. Veškerý výkopový a stavební materiál musí být odstraněn z koryta toku v celém rozsahu splavení. V rámci demolice bude opatrně odstraněna stávajícího propadlá klenba a následně i novější ŽB desky na pravé straně mostu. Nová konstrukce je navržena ve stávající poloze, upraveny jsou pouze nároží křižovatky s ohledem na nově navržený dlouhý zpomalovací práh. Stávající chodník zůstane v původní poloze.

### Členění stavby:

SO 002 Demolice

SO 101 Zatrubnění mostu 0478-1

SO 181 Dopravně inženýrská opatření

## ODŮVODNĚNÍ

Městský úřad Vyškov, odbor životního prostředí, obdržel dne 10. 8. 2021 žádost organizace Správa a údržba silnic Jihomoravského kraje, p. o. k., IČ: 70932581, se sídlem Žerotínovo náměstí 449/3, 602 00 Brno, kterou zastupuje na základě plné moci společnost Projekční kancelář PRIS spol. s r.o., IČ: 46974806, se sídlem Osová 20, 625 00 Brno o odstranění stavby na parc. č. 2276, 2302, 4247, 2289/1, 2293/2, 2299/1, 2300/1, 4614 k. ú. Komořany na Moravě.

Jako dotčený orgán podle ustanovení § 4 odst. 2 stavebního zákona a § 146 odst. 3 písm. a) zákona o odpadech posoudil žádost a přiložené doklady z hlediska jejich souladu s povinnostmi vyplývajícími ze zákona o odpadech a jeho prováděcích předpisů.

Správní orgán požaduje předložení dokladů o předání odpadů oprávněné osobě ve lhůtě do 30 dnů od dokončení prací jako správní orgán příslušný ke kontrole průběžné evidence o odpadech a způsobech nakládání s odpady dle (§ 94 odst. 1 zákona o odpadech a ověřování podaných hlášení o produkci a nakládání s odpady dle § 95 zákona o odpadech, kterému zákon přiznává postavení dotčeného orgánu ve stavebním řízení z hlediska nakládání s odpady, v souladu s principem prevence v oblasti životního prostředí.

### **Předpokládaná bilance odpadů vzniklých na stavbě:**

- beton (170101) – 100t,
- asfaltové směsi neuvedené pod číslem 170301 (170302) – 90t,
- zemina a kamení neuvedené pod číslem 170503 (170504) – 370t.

## POUČENÍ ÚČASTNÍKŮ

Proti závaznému stanovisku se nelze samostatně odvolat. Proti závaznému stanovisku se lze odvolat prostřednictvím odvolání proti rozhodnutí, ke kterému bylo toto závazné stanovisko vydáno, viz ustanovení § 149 odst. 5 správního řádu.

Správní orgán upozorňuje, že toto závazné stanovisko nenahrazuje souhlas k provozování zařízení k využívání, odstraňování, sběru nebo výkupu odpadů dle § 22 zákona o odpadech.

RNDr. Jiří Kutálek  
vedoucí odboru životního prostředí  
MěÚ Vyškov

Doručí se:

Navrhovatel:

- Správa a údržba silnic Jihomoravského kraje, p. o. k., IČ: 70932581, se sídlem Žerotínovo náměstí 449/3, 602 00 Brno

Zastupuje:

- Projekční kancelář PRIS spol. s r.o., IČ: 46974806, se sídlem Osová 20, 625 00 Brno

## Sandra Holá

---

**Od:** Bařinka Petr <P.Barinka@meuvyskov.cz>  
**Odesláno:** čtvrtek 23. září 2021 10:03  
**Komu:** 'Sandra Holá'  
**Předmět:** RE: Žádost o souhlas se stavbou z pohledu památkové péče - III/0478 Komořany, most 0478 - 1

Vážená paní Holá,

ve věci stavby III/0478 Komořany, most 0478-1, sdělujeme, že s náhradou stávajícího mostu novým propustkem z hlediska státní památkové péče souhlasíme a nemáme vůči ní námitek.

Upozorňujeme však na platnost § 22 zákona č. 20/1987 Sb., o státní památkové péči, ve znění pozdějších předpisů, podle něž „má-li se provádět stavební činnost na území s archeologickými nálezy, jsou stavebníci již od doby přípravy stavby povinni tento záměr oznámit Archeologickému ústavu a umožnit jemu nebo oprávněné organizaci provést na dotčeném území záchranný archeologický výzkum. Je-li stavebníkem právnická osoba nebo fyzická osoba, při jejímž podnikání vznikla nutnost záchranného archeologického výzkumu, hradí náklady záchranného archeologického výzkumu tento stavebník; jinak hradí náklady organizace provádějící archeologický výzkum.“

Upozorňujeme dále, že při provádění stavby nesmí být žádným způsobem dotčeny kulturní památky, které se nacházejí v blízkosti zamýšlené stavby, tj. zejména socha sv. Jana Nepomuckého v obci, rejstříkové číslo dle Ústředního seznamu kulturních památek 31937/7 – 3668, dále socha sv. Floriána v obci, rejstříkové číslo 24352/7 – 3667, a také fara (dnes sídlo obecního úřadu), rejstříkové číslo 36121/7 – 3666, a farní kostel sv. Barbory s ohradní zdí a branou, rejstříkové číslo 17244/7 – 3665.

Zdraví

Petr Bařinka  
odbor školství, kultury a sportu MěÚ Vyškov  
tel: 517 301 296  
mob: 773 794 290

---

**From:** Sandra Holá [mailto:sandra.hola@pris.cz]  
**Sent:** Thursday, September 23, 2021 9:47 AM  
**To:** Bařinka Petr <P.Barinka@meuvyskov.cz>  
**Subject:** Žádost o souhlas se stavbou z pohledu památkové péče - III/0478 Komořany, most 0478 - 1

Dobrý den pane Bařinko,  
dle telefonické domluvy v přílohách posílám žádost o vyjádření z pohledu památkové péče k výše uvedené akci.

V případě dotazů či nejasností, prosím, kontaktujte projektanta stavby Ing. Davida Mezeru na tel.: +420 547 214 461 nebo na e-mail: [david.mezera@pris.cz](mailto:david.mezera@pris.cz).

Děkuji

S pozdravem  
Sandra Holá



Ing. Sandra Holá  
Projekční kancelář PRIS spol. s r.o.

Osová 20, 625 00 Brno  
Tel.: 547 214 461

15.2

---

This email was scanned by Bitdefender





Pomáhat a chránit

KRAJSKÉ ŘEDITELSTVÍ POLICIE JIHOMORAVSKÉHO KRAJE

Územní odbor Vyškov  
Dopravní inspektorát

Č. j. KRPB-5061-2/ČJ-2022-061206-POK

Vyškov 17. ledna 2022

Počet stran: 2

Přílohy: 1/3Projekční kancelář PRIS spol. s r. o.  
Osová 20  
625 00 BRNO**Vyjádření ke stavbě: „III/0478 Komořany, most ev.č. 0478-1“**Místo: k. ú. Komořany na Moravě, dle přílohy  
Stavebník: Správa a údržba silnic Jihomoravského kraje  
Stanovisko pro: společné územní a stavební řízení- změna

PČR KŘP JmK, Územní odbor Vyškov, Dopravní inspektorát, jako orgán státní správy ve věcech bezpečnosti a plynulosti provozu na pozemních komunikacích dle místní příslušnosti, obdržel dne 06. 01. 2021 Vaši žádost o vyjádření k projektové dokumentaci výše uvedené stavby.

Na podkladě skutečností uvedených v projektové dokumentaci Policie České republiky podle ustanovení:

- § 16 z. č. 13/1997 Sb., o pozemních komunikacích, v platném znění,
- § 77 z. č. 361/2000 Sb., o provozu na pozemních komunikacích a o změnách některých zákonů,
- § 1 z. č. 12/1997 Sb., o bezpečnosti a plynulosti provozu na pozemních komunikacích,

**S O U H L A S Í**Brněnská 7a  
682 01 Vyškov

www.policie.cz

Tel.: 974 639 253  
E-mail: epodatelna.policie@pcr.cz  
ID DS: jydaí6g

se stavbou.

Doba platnosti vyjádření končí uplynutím dvou kalendářních roků od jeho vydání. Zasláno na vědomí příslušnému stavebnímu úřadu.

Zpracoval:

por. Ing. Bc. Jaroslav Pokluda

tel.: 974639254

npor. Mgr. Petr Nováček  
Zástupce vedoucího Dopravního  
inspektorátu  
tel: 974 639 251



Pomáhat a chránit

KRAJSKÉ ŘEDITELSTVÍ POLICIE JIHOMORAVSKÉHO KRAJE

Územní odbor Vyškov  
Dopravní inspektorát

Č. j. KRPB-5061-3/ČJ-2022-061206-POK

Vyškov 17. ledna 2022

Počet stran: 2

Přílohy: 1/3Projekční kancelář PRIS spol. s r. o.  
Osová 20  
625 00 BRNO**Vyjádření ke stavbě: „III/0478 Komořany, most ev.č. 0478-1“ - závazné stanovisko**Místo: k. ú. Komořany na Moravě, dle přílohy  
Stavebník: Správa a údržba silnic Jihomoravského kraje  
Stanovisko pro: společné územní a stavební řízení- změna

PČR KŘP JmK, Územní odbor Vyškov, Dopravní inspektorát, jako orgán státní správy ve věcech bezpečnosti a plynulosti provozu na pozemních komunikacích dle místní příslušnosti, obdržel dne 06. 01. 2021 Vaši žádost o vyjádření k projektové dokumentaci výše uvedené stavby.

Na podkladě skutečností uvedených v projektové dokumentaci Policie České republiky podle ustanovení:

- § 10 z. č. 13/1997 Sb., o pozemních komunikacích, v platném znění,

**S O U H L A S Í**

se stavbou za této podmínky:

- Přirozenou vodicí linii tvoří přirozená součást prostředí, zejména stěna domu, podezdívka plotu, obrubník trávníku vyšší než 60 mm.

Brněnská 7a  
682 01 Vyškov

Pokud bude výše uvedená podmínka splněna, lze konstatovat, že návrh odpovídá obecným požadavkům na bezpečnost a plynulost provozu na pozemních komunikacích.

Doba platnosti vyjádření končí uplynutím dvou kalendářních roků od jeho vydání.  
Zasláno na vědomí příslušnému stavebnímu úřadu.

Zpracoval:

por. Ing. Bc. Jaroslav Pokluda

tel.: 974639254

npor. Mgr. Petr Nováček  
Zástupce vedoucího Dopravního  
inspektorátu  
tel: 974 639 251



HZSBX008HYK7



## Hasičský záchranný sbor Jihomoravského kraje

Územní odbor Vyškov

Hasičská 425/2, 682 01 Vyškov

Č. j.: HSBM- 4896-2/2021  
Datum: 1. 9. 2021  
Vyřizuje: por. Ing. Jan Adámek  
Tel.: 950 641 107  
E-mail: jan.adamek@firebrno.cz  
Počet stran: 2  
Počet příloh: 1/PD

Adresát:  
Projekční kancelář PRIS spol. s r.o.  
Osová 717/20  
625 00 Brno

### ZÁVAZNÉ STANOVISKO DOTČENÉHO ORGÁNU NA ÚSEKU POŽÁRNÍ OCHRANY

**Název stavby:**

III/0478 Komořany, most 0478 - 1

**Místo stavby:**

Komořany

k. ú.: Komořany na Moravě, parc. č. 2276, 2302, 4614 ... (viz seznam)

**Stavebník:**

Správa a údržba silnic Jihomoravského kraje, příspěvková organizace kraje, IČO 70932581,  
Žerotínovo náměstí 449/3, Veveří, Brno 602 00

**Předložená dokumentace:**

dokumentace pro vydání společného povolení  
vypracoval: Ing. David Mezera,  
ověřil: Ing. Radoslav Pučálka, ČKAIT 1006692  
datum: 08/2021

Hasičský záchranný sbor Jihomoravského kraje (dále jen „HZS JMK“) jako věcně a místně příslušný dotčený orgán na úseku požární ochrany podle ustanovení § 7 odst. 4 zákona č. 320/2015 Sb., o Hasičském záchranném sboru České republiky a o změně některých zákonů (zákon o hasičském záchranném sboru), ve znění pozdějších předpisů a podle ustanovení § 26 odst. 2 písm. b) a ustanovení § 31 odst. 1 písm. b) zákona č. 133/1985 Sb., o požární ochraně, ve znění pozdějších předpisů (dále jen „zákon o požární ochraně“) posoudil v rozsahu níže uvedených podkladů výše uvedenou dokumentaci předloženou dne 4. 8. 2021. Na základě výše uvedeného vydává dle ustanovení § 31 odst. 3 zákona o požární ochraně a dále dle ustanovení § 149 odst. 1 zákona č. 500/2004 Sb., správní řád, ve znění pozdějších předpisů

#### SOUHLASNÉ ZÁVAZNÉ STANOVISKO.

**Odůvodnění:**

HZS JMK vycházel při vydání závazného stanoviska z těchto podkladů:

- Souhrnná technická zpráva:  
název: III/0478 Komořany, most 0478 - 1  
vypracoval: Ing. David Mezera,  
ověřil: Ing. Radoslav Pučálka, ČKAIT 1006692  
datum: 08/2021

- Koordinační situace:  
název: *III/0478 Komořany*  
vypracoval: *Ing. David Mezera,*  
ověřil: *Ing. Radoslav Pučálka, ČKAIT 1006692*  
datum: *08/2021*

Posouzením předložené dokumentace v rozsahu výše uvedených podkladů podle ustanovení § 46 odst. 1 vyhlášky č. 246/2001 Sb., o stanovení podmínek požární bezpečnosti a výkonu státního požárního dozoru (vyhláška o požární prevenci), ve znění pozdějších předpisů (dále jen „vyhláška o požární prevenci“) dospěl HZS JMK k závěru, že souhrnná technická zpráva splňuje obsahové náležitosti dle ustanovení § 41 vyhlášky o požární prevenci. Z obsahu posouzené souhrnné technické zprávy vyplývá, že jsou splněny technické podmínky požární ochrany kladené na danou stavbu vyhláškou č. 23/2008 Sb., o technických podmínkách požární ochrany staveb, ve znění vyhlášky č. 268/2011 Sb.

por. Ing. Jan Adámek  
referent  
úřední osoba

AKCE:

III/0478 Komořany

OBJEDNATEL DOKUMENTACE:

Správa a údržba silnic Jihomoravského kraje,  
vříspevková organizace

rotínovo náměstí 449/3  
2 00 Brno



HSB-4896-2/2021

HZB Jihomoravského kraje  
územní odbor Vyskov  
682 01 Vyskov, Hasičská 425/2  
7  
ní inženýr projektu:

OTOVITEL DOKUMENTACE:

Ing. Martin Řehulka

 **PRIS**  
PROJEKČNÍ KANCELÁŘ PRIS spol. s r. o.  
OSO VÁ 20, 625 00 BRNO




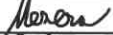

B



DUSP

SOUŘAD. SYSTÉM: S-JTSK

VÝŠKOVÝ SYSTÉM: Bpv

VEDOUcí PROJEKTANT	Ing. Martin ŘEHULKA		 <b>PRIS</b> PROJEKČNÍ KANCELÁŘ PRIS spol. s r. o. OSO VÁ 20, 625 00 BRNO	
ZODPOVĚDNÝ PROJEKTANT	Ing. Radoslav PUČÁLKA			
VYPRACOVAL	Ing. David MEZERA			
KONTROLOVAL	Ing. Jiří ŠRUBAŘ			
KRAJ: JIHOMORAVSKÝ	K.Ú. KOMOŘANY NA MORAVĚ		DATUM	08/2021
III/0478 Komořany			FORMÁT	A4
			MĚŘÍTKO	-
			ÚČEL	DUSP
			ČÍS. ZAKÁZKY	21023
			ARCHIVNÍ ČÍS.	B_STZ
NÁZEV PŘÍLOHY	SOUHRNNÁ TECHNICKÁ ZPRÁVA		ČÍS. SOUPRAVY	ČÍS. VÝKRESU B

**m) Stanovení speciálních podmínek pro provádění stavby**

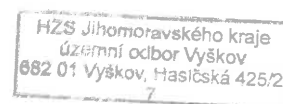
Navržený způsob opravy komunikace a mostu je běžným typem bez použití speciálních technologií, které by měly vliv na zvýšení rizika havárie s negativním dopadem na životní prostředí. Současně redukuje možnost poškození životního prostředí volbou použitých stavebních materiálů.

**n) Postup výstavby, rozhodující dílčí termíny**

Výstavba bude probíhat v 1 stavební sezóně. Postup výstavby je rozdělen do 2 etap. V 1. etapě bude rekonstruována levá strana komunikace, ve druhé etapě bude rekonstruována pravá strana. V průběhu stavby bude doprava usměrněna místem stavby pomocí světelné signalizace. Předpokládaná doba výstavby je 5 měsíců.

V Brně 7/2021

Ing. Adam Russnák





# KRAJSKÝ ÚŘAD JIHOMORAVSKÉHO KRAJE

Odbor dopravy

Žerotínovo náměstí 3, 601 82 Brno

Váš dopis zn.:

Ze dne:

Č. j.:

JMK 130940/2021

Sp. zn.:

S-JMK 114001/2021 OD

Vyřizuje:

Mgr. Mudrych

Telefon:

541651436

Počet listů:

1

Počet příloh/listů:

0/0

Datum:

7.9. 2021

Správa a údržba silnic Jihomoravského kraje,  
příspěvková organizace kraje  
Žerotínovo náměstí 449/3  
602 00 Brno

## Vyjádření k dopravně inženýrským opatřením po dobu trvání realizace stavby „III/0478 Komořany, most 0478 - 1“ z hlediska linkové osobní dopravy

Krajský úřad Jihomoravského kraje, odbor dopravy, vydává na jméno investora stavby vyjádření k dopravně inženýrským opatřením po dobu trvání realizace stavby „III/0478 Komořany, most 0478 - 1“ z hlediska linkové osobní dopravy.

Krajský úřad Jihomoravského kraje, odbor dopravy, jako dopravní úřad pro linkovou osobní dopravu dle ust. § 34 odst. 1 zákona č. 111/1994 Sb., o silniční dopravě, ve znění pozdějších předpisů (dále jen „dopravní úřad“), sděluje k dopravně inženýrským opatřením po dobu trvání realizace stavby „III/0478 Komořany, most 0478 - 1“ následující vyjádření:

Po silnici III/0478 v místě mostu ev.č. 0478-1 a v přilehlých úsecích silnice III/0478 jsou vedeny spoje linky veřejné linkové osobní dopravy vnitrostátní 729602 Brno - Velešovice - Rousínov - Komořany - Podbřežice - Letonice – Bučovice, která je provozována v rámci IDS JMK jako linka č. 602.

Dopravní úřad souhlasí po dobu trvání stavby s částečnou uzavírkou silnice III/0478 v místě mostu ev.č. 0478-1 a v přilehlých úsecích silnice III/0478 v Komořanech za podmínky, že po celou dobu trvání stavby bude částečně uzavřeným úsekem silnice III/0478 povolen a bude technicky možný průjezd všech autobusů linkové osobní dopravy, které jsou zde vedeny. Dopravní úřad souhlasí po dobu trvání stavby s vedením dopravy kyvadlově v jednom jízdním pruhu za řízení provozu světelným signalizačním zařízením, jak je v předložené projektové dokumentaci uvedeno. Vzhledem k velkým délkám případných objízdných tras dopravní úřad sděluje, že s úplnou uzavírkou i pro autobusy linkové osobní dopravy by nemohl souhlasit.

S pozdravem

**Krajský úřad Jihomoravského kraje**

odbor dopravy

Žerotínovo nám. 3

601 82 Brno

-21-

Mgr. Pavel Mudrych

referent oddělení veřejné osobní dopravy  
odboru dopravy



Digitálně podepsal/a: Ing. Jan Pešek, 17. 9. 2021 8:03

PRIS spol. s r.o.  
Osová 20  
625 00 BRNO

VÁŠ DOPIS ZNAČKY/ZE DNE	NAŠE ZNAČKA	VYŘIZUJE	MÍSTO/DATUM
/	PM - 34941/2021/5203/Fi	Ing. Lenka Fikarová +420 541 637 292 fikarova@pmo.cz	Brn 16.9.2021

### III/0478 Komořany, most 0478 - 1

(k.ú. Komořany na Moravě; ORP Vyškov; kraj Jihomoravský; ČHP 4-15-03)

#### Charakteristika akce:

Předložená DUSP řeší náhradu stávajícího mostu propustkem převádějící komunikaci III/0478 přes bezejmenný DVT (IDVT 10200299) - pravostranný přítok Rakovce v k.ú. Komořany na Moravě. PD zpracovala firma PRIS spol. s r.o. v 07/2021, investorem stavby je SÚS JmK,p.o.

#### Členění stavby:

SO 002 Demolice

SO 101 Zatrubnění mostu 0478-1

SO 181 Dopravně inženýrská opatření

Stávající most bude kompletně zdemolován. Stávající most bude nahrazen novou ŽB troubou a napojen na potrubí na vtoku (stávající zatrubnění). Délka propustku 22,0 m, DN 1000, propustek bude ukončeným betonovou šachtou u chodníku pro pěší. Před touto šachtou bude nový propustek napojen na stávající zatrubnění toku (DN 1200). Na výtoku z nového propustku bude provedeno opevnění z lomového kamene do betonu. Stávající nábrežní zdi v místě výtoku budou rekonstruovány v nutném rozsahu pro provedení rekonstrukce.

Správu DVT Bezejmenný tok (IDVT 10200299) vykonává Povodí Moravy, s.p., závod Dyje, provoz Brno, jedná se o tok neupravený - přirozené koryto vodního toku. Objekt zatrubnění, který bude předmětnou stavbou také dotčen, není v majetku ani správě Povodí Moravy, s.p.

Souřadnice mostu neuvedeny.

Dotčený vodní útvar: Rakovec od pramene po Vážanský potok včetně ID VÚ: DYJ\_0710.

#### I. Stanovisko správce povodí

Na základě ustanovení § 54 odst. 4 zákona č. 254/2001 Sb. o vodách a o změně některých zákonů (vodní zákon) vydává Povodí Moravy, s.p. jako správce povodí k předloženému záměru toto

#### **s t a n o v i s k o:**

**a) Z hlediska zájmů daných platným Národním plánem povodí Dunaje a Plánem dílčího povodí Dyje (ustanovení § 24 až § 26 vodního zákona) je uvedený záměr možný, protože lze předpokládat, že záměrem nedojde ke zhoršení chemického stavu a ekologického stavu/potenciálu dotčených útvarů povrchových vod a chemického stavu a kvantitativního**

**stavu útvarů podzemních vod, a že nebude znemožněno dosažení jejich dobrého stavu/potenciálu.**

**Toto hodnocení vychází z posouzení souladu daného záměru s výše uvedenými platnými dokumenty.**

Předpokládáme, že uvedený záměr vzhledem ke svému charakteru, velikosti a dopadu nebude mít vliv na stav vodního útvaru.

**b) Z hlediska dalších zájmů chráněných zákonem č. 254/2001 Sb., o vodách a o změně některých zákonů, souhlasíme s uvedeným záměrem za podmínek správce vodního toku.**

Upozorňujeme:

- Stavebník podstupuje riziko možných následků vyplývajících ze stavby v blízkosti vodního toku a je si plně vědom podmínek vodního zákona a odpovědnosti za způsobené škody při neplnění těchto povinností (§ 52 - povinnosti vlastníků staveb a zařízení v korytech vodního toku nebo sousedících s nimi, § 85- odpovědnost za způsobené škody při neplnění povinností). Povodí Moravy, s.p. nenese odpovědnost za případné škody způsobené průchodem velkých vod při povodňových průtocích nebo chodem ledů.
- Navrženou stavbou nesmí dojít k negativnímu ovlivnění odtokových poměrů v dané lokalitě.

## **II. Vyjádření správce vodního toku**

Jako správce vodního toku (Povodí Moravy, s.p., závod Dyje, provoz Brno) s předloženým záměrem souhlasíme za předpokladu dodržení následujících podmínek:

1. Nový propustek musí plně respektovat průtočnou kapacitu stávajícího zatrubnění na vodním toku v předmětné lokalitě, tzn. stavbou nesmí dojít ke snížení kapacity zatrubnění.
2. Případný zásah do břehového porostu je nutno projednat dle zákona č.114/1992 Sb. a odsouhlasit příslušným orgánem ochrany přírody.
3. Během demolice a výstavby nového propustku nesmí dojít k dotčení břehů a koryta toku nad rámec nezbytných stavebních prací, znečištění toku stavebním odpadem a dalšími látkami nebezpečnými vodám. Závadné látky, lehce odplavitelný materiál ani stavební odpad nebudou volně skladovány na břehu a v blízkosti vodního toku.
4. Přímému správci vodního toku, tj. Povodí Moravy, s.p., provoz Brno (*K Povodí 10 , 617 00 Brno, Ing. Roman Novotný, tel. 602783502, novotnyr@pmo.cz nebo provozbrno@pmo.cz*) bude v dostatečném časovém předstihu min. týden oznámen termín předání staveniště, zahájení a ukončení prací včetně kontaktů na osoby odpovědné za stavbu, správce bude zván ke kontrolním dnům.
5. Zápisem ve stavebním deníku budou přímým správcem písemně odsouhlaseny všechny aktivity v korytě a v prostoru do 6 m od horní břehové hrany toku.
6. Po dokončení stavebních prací bude odklizen veškerý materiál a odpad, který byl v souvislosti se stavbou uložen na březích a v blízkosti vodního toku a terén upraven a uveden do projektovaného stavu.
7. Přímý správce bude přizván ke závěrečné kontrolní prohlídce, kde mu bude předložena dokumentace skutečného provedení včetně zaměření v souřadnicovém systému S-JTSK s navázáním na výškový systém Bpv.
8. Povodí Moravy, s.p. nebude přebírat žádný objekt související se stavbou do své správy ani majetku (tj. nebude přebírán do majetku ČR, ke kterému má právo hospodaření Povodí Moravy, s.p. ).

Doporučujeme:

Stavbu projednat i s vlastníkem a správcem stávajícího zatrubnění na toku, které bude stavbou dotčeno.

## **III. Vyjádření Povodí Moravy, s.p. z hlediska majetkoprávních vztahů**

Upozorňujeme, že stavbou bude dotčen pozemek státu par. č. 4247 v k.ú. Komořany na Moravě, se kterým má právo hospodařit Povodí Moravy, s.p. Pro vydání rozhodnutí příslušného správního úřadu je nutné získat vlastnická nebo jiná práva k dotčenému pozemku.

Ve věci majetkoprávního dořešení je nutné podat samostatnou žádost na útvar správy majetku Povodí Moravy, s.p., závodu Dyje (Husova 760, 675 71 Náměšť nad Oslavou, vedoucí útvaru

správy majetku JUDr. Jan Kubizňák, tel.: 541 637 573) v elektronické podobě na e-mail: podatelna@pmo.cz, případně do datové schránky Povodí Moravy, s.p., s následujícím obsahem:

- popis akce, v rámci které má proběhnout vypořádání
- stupeň projektové dokumentace
- pozemky s právem hospodaření Povodí Moravy, s.p., kterých se akce dotýká, definované parc. č. a k.ú., další dotčený majetek Povodí Moravy, s.p., (úpravy, apod.) včetně rozsahu dotčení (zábor dočasný a trvalý)
- co konkrétně (jaké stavební objekty) se bude na dotčených pozemcích realizovat
- předpokládaný termín zahájení realizace a doba realizace (dny/měsíce/roky)
- snímek katastrální mapy se zákresem dotčených pozemků nebo situaci
- označení investora stavby, případně plnou moc pro zastupování
- doložení stanoviska útvaru správy povodí Povodí Moravy, s.p., k příslušnému stupni PD (toto stanovisko).

Doba platnosti tohoto stanoviska je 2 roky, nebude-li využito pro vydání platného rozhodnutí nebo opatření vodoprávního nebo jiného správního úřadu.

**Ing. Jan Pešek**

vedoucí útvaru správy povodí

**Na vědomí:** Povodí Moravy,s.p., provoz Brno

naše značka  
5002431495  
vyřizuje  
Simona Michalíková  
datum  
01.09.2021

Projekční kancelář PRIS spol. s r.o.  
Osová 717/20  
62500 Brno

Věc:  
**III/0478 Komořany, most 0478 - 1**

K.ú. - p.č.: Komořany na Moravě

Stavebník: Správa a údržba silnic Jihomoravského kraje, příspěvková organizace kraje, Žerotínovo náměstí 449/3, 60200 Brn

Účel stanoviska: Povolení stavby - stavební režim (ÚR+SP)

GasNet, s.r.o., jako provozovatel distribuční soustavy (PDS) a technické infrastruktury, zastoupený GasNet Služby, s.r.o., vydává toto stanovisko:

V ZÁJMOVÉM ÚZEMÍ STAVBY SE NACHÁZÍ TATO PLYNÁRENSKÁ ZAŘÍZENÍ A PLYNOVODNÍ PŘÍPOJKY:  
- STL PE 90 a PE 63 plynovody

Požadujeme respektovat průběh a ochranné pásmo plynárenského zařízení.

Stávající plynárenské zařízení je vedeno samonosným přechodem v těsné blízkosti předmětné mostní konstrukce.

Při realizaci stavby je nutno dodržovat veškerá pravidla stanovená pro práce v ochranném pásmu (OP) plynárenského zařízení a plynovodních přípojek, které činí 1 m na každou stranu měřeno kolmo od obrysu plynovodu a přípojek. V tomto pásmu nesmí být umísťovány žádné nadzemní stavby, prováděna skládka materiálu a výšková úprava terénu. Veškeré stavební práce budou prováděny v OP výhradně ručním způsobem a musí být vykonávány tak, aby v žádném případě nenarušily bezpečný provoz uvedených plynárenských zařízení a plynovodních přípojek.

Plynovod a přípojkы s navrtávacími T-kusy (dále jen zařízení) nesmí být uloženy v konstrukci komunikace - zpevněných ploch nebo mostní konstrukce.

Nad plynárenským zařízením nesmí být umístěno žádné zařízení s pevným základem.

Křížení a souběh inž. sítí s plynovodním zařízením musí být v souladu s ČSN 73 6005, tab. 1 a 2.

Budované objekty (např. dopravní značky, sloupy atd.) musí dodržet od stávajícího zařízení světlou vzdálenost dle ČSN EN 12 007, TPG 702 04, čl. 14.5 a 14.6 - minimálně 1 m, tj. nesmí zasahovat do ochranného pásma zařízení - plynovodu!

Bude dodrženo krytí plynárenského zařízení dle ČSN 73 6005.

V průběhu výstavby budeme přizváni k provedení kontroly provádění stavebních prací v ochranném pásmu plynárenského zařízení.

V případě obnažení plynovodu je nutné, aby byla zajištěna stabilizace potrubí a to na náklady investora stavby. Dále bude pracovníky GasNet s.r.o. provedena kontrola stavu plynovodu s případným provedením nové izolace potrubí.

Současně si vyhraujeme upřesnění nebo rozšíření našich podmínek při zjištění situace na místě.

Pokud realizace stavby vyvolá výškovou nebo směrovou úpravu trasy PZ, bude toto posuzováno jako přeložka. Náklady budou hrazeny investorem stavby.

#### GasNet Služby, s.r.o.

Plynárenská 499/1 · Zábřovice · 602 00 Brno · T 555 90 10 10 · [www.gasnet.cz](http://www.gasnet.cz)

IČ: 27935311 · DIČ: CZ27935311

Zápis do obchodního rejstříku: Krajský soud v Brně, sp. zn. C 57165, dne 26. 7. 2007

Certificate of incorporation: Regional Court in Brno, ref. number C 57165, on 26th July 2007

Zákaznická linka GasNet 555 90 10 10, [info@gasnet.cz](mailto:info@gasnet.cz), [www.gasnet.cz](http://www.gasnet.cz)



Toto stanovisko se netýká žádných úprav plynárenského zařízení v zájmovém území.  
Případně nutno řešit samostatně: (<https://www.gasnet.cz/cs/kontakt-system/>)

Před zahájením prací bude provedeno vytyčení PZ.  
Objednání vytyčení a kontroly na: (<https://dpo.gasnet.cz/zadost-o-vytyceni>)

V rozsahu této stavby souhlasíme s povolením stavby dle zákona 183/2006 Sb. ve znění pozdějších předpisů. Tento souhlas platí pro územní řízení, řízení o územním souhlasu, veřejnoprávní smlouvy pro umístění stavby, zjednodušené územní řízení, ohlášení, stavební řízení, společné územní a stavební řízení, veřejnoprávní smlouvu o provedení stavby nebo oznámení stavebního záměru s certifikátem autorizovaného inspektora.

V zájmovém území se mohou nacházet plynárenská zařízení jiných vlastníků či správců, případně i dlouhodobě nefunkční/neprovozovaná plynárenská zařízení bez dostupných informací o jejich poloze a vlastnictví.

Plynárenská zařízení a plynovodní přípojky (dále jen PZ) jsou dle ust. § 2925 zákona č. 89/2012 Sb., občanského zákoníku, provozovány jako zařízení zvláště nebezpečná a z tohoto důvodu jsou chráněna ochranným pásmem dle zákona č. 458/2000 Sb. ve znění pozdějších předpisů.

Rozsah ochranného pásma je stanoven v zákoně 458/2000 Sb. ve znění pozdějších předpisů.

Stavební činnosti je možné realizovat pouze při dodržení podmínek stanovených v tomto stanovisku. Nebudou-li tyto podmínky dodrženy, budou stavební činnosti považovány dle § 68 zákona č. 458/2000 Sb. ve znění pozdějších předpisů za činnost bez našeho předchozího souhlasu. Při každé změně projektu nebo stavby (zejména trasy navrhovaných inženýrských sítí) je nutné požádat o nové stanovisko k této změně.

Nedodržení podmínek uvedených v tomto stanovisku zakládá odpovědnost stavebníka za vzniklé škody.

Za stavební činnosti se pro účely tohoto stanoviska považují všechny činnosti prováděné v ochranném pásmu PZ (tzn. bezvýkopové technologie a terénní úpravy) a činnosti mimo ochranné pásmo, pokud by takové činnosti mohly ohrozit bezpečnost a spolehlivost PZ (např. trhací práce, sesuvy půdy, vibrace, apod.).

Případné zřizování stavenišť, skladování materiálů, stavebních strojů apod. bude realizováno mimo ochranné pásmo PZ (není-li ve stanovisku uvedeno jinak).

Při použití nákladních vozidel, stavebních strojů a mechanismů požadujeme zabezpečit případný přejezd přes PZ uložením betonových panelů v místě přejezdu PZ.

**PŘI REALIZACI STAVBY BUDOU DODRŽENY TYTO PODMÍNKY PRO PROVÁDĚNÍ STAVEBNÍ ČINNOSTI:**

(1) Před zahájením stavební činnosti bude provedeno vytyčení trasy a přesné určení uložení PZ. Vytyčení trasy provede příslušná regionální oblast ZDARMA. Formulář a kontakt naleznete na <https://www.gasnet.cz/cs/ds-vytyceni-pz/>, lze využít QR kód, který je uveden v tomto stanovisku. Při podání žádosti uvede žadatel naši značku (číslo jednací) uvedenou v úvodu tohoto stanoviska a sdělí termín zahájení a ukončení stavby. O provedeném vytyčení trasy bude sepsán protokol. Přesné určení uložení PZ (sondou) je povinen provést stavebník na svůj náklad.  
**BEZ VYTYČENÍ TRASY A PŘESNÉHO URČENÍ ULOŽENÍ PZ STAVEBNÍKEM NESMÍ BÝT VLASTNÍ STAVEBNÍ ČINNOST ZAHÁJENA. VYTYČENÍ POVAŽUJEME ZA ZAHÁJENÍ STAVEBNÍ ČINNOSTI V OCHRANNÉM A BEZPEČNOSTNÍM PÁSMU PZ. PROTOKOL O VYTYČENÍ MÁ PLATNOST 2 MĚSÍCE.**

(2) Stavebník je povinen stavebnímu podnikateli prokazatelně předat kopii tohoto stanoviska. Převzetí kopie stvrdí stavební podnikatel stavebníkovi svým podpisem a zápisem do stavebního deníku. Pracovníci provádějící stavební činnosti budou prokazatelně seznámeni s polohou PZ, rozsahem ochranného pásma a těmito podmínkami.

(3) Bude dodržena mj. ČSN 73 6005, u Hospodářské komory České republiky registrovaných TPG 702 01, TPG 702 04 a TPG 700 03 a zákon č. 458/2000 Sb. ve znění pozdějších předpisů, případně další předpisy související s uvedenou stavbou.

(4) Při provádění stavební činnosti v ochranném pásmu PZ vč. přesného určení uložení PZ je stavebník povinen učinit taková opatření, aby nedošlo k poškození PZ nebo ovlivnění jejich bezpečnosti a spolehlivosti provozu. Nebude použito nevhodného nářadí, zemina bude těžena pouze ručně bez použití pneumatických, elektrických, bateriových a motorových nářadí.

(5) V případě použití bezvýkopových technologií (např. protlaku) bude před zahájením stavební činnosti provedeno úplné obnažení PZ v místě křížení na náklady stavebníka. Technologie musí být navržena tak, aby v místě křížení nebo souběhu s PZ byl dostatečný stranový nebo výškový odstup od PZ, který zajistí nepoškození PZ během prací a to s ohledem na použitou

bezvýkopovou technologií a všechny její účinky na okolní terén. V případě, že nemůže být tato podmínka dodržena, nesmí být použita bezvýkopová technologie.

(6) Odkrytá PZ budou v průběhu nebo při přerušení stavební činnosti řádně zabezpečena proti jejich poškození.

(7) Poklapy uzávěrů a ostatních armatur na PZ, vč. hlavních uzávěrů plynu (HUP) na odběrném plynovém zařízení udržovat stále přístupné a funkční po celou dobu trvání stavební činnosti.

(8) Bude zachována hloubka uložení PZ (není-li ve stanovisku uvedeno jinak).

(9) Stavebník je povinen neprodleně oznámit každé i sebemenší poškození PZ (vč. drobných vrypů do PE potrubí, poškození izolace, signalizačního vodiče, výstražné fólie, markeru atd.) na telefon 1239.

(10) Před provedením zásypu výkopu a v průběhu stavby bude provedena kontrola dodržení podmínek stanovených pro stavební činnost v ochranném pásmu PZ. Povinnost kontroly se vztahuje i na PZ, která nebyla odhalena. Kontrolu provede příslušná regionální oblast (formulář a kontakt naleznete na <https://www.gasnet.cz/cs/ds-vytyceni-pz/>, lze využít QR kód, který je uveden v tomto stanovisku). Při žádosti uvede žadatel naši značku (číslo jednací) uvedenou v úvodu tohoto stanoviska. Kontrolu je třeba objednat min. 5 dnů předem. Předmětem kontroly je také ověření dodržení stanovené odstupové vzdálenosti staveb, které byly povoleny v ochranném a bezpečnostním pásmu PZ.

(11) O provedené kontrole bude sepsán protokol. Bez provedené kontroly nesmí být PZ zasypána. Stavebník je povinen na základě výzvy provozovatele PZ, nebo jeho zástupce doložit průkaznou dokumentaci o nepoškození PZ během výstavby nebo provést na své náklady kontrolní sondy v místě styku stavby s PZ.

(12) PZ budou po kontrole řádně podsypána a obsypána těžkým pískem, bude provedeno zhutnění a bude osazena výstražná fólie žluté barvy, vše v souladu s u Hospodářské komory České republiky registrovaných TPG 702 01 a TPG 702 04.

(13) Neprodleně po skončení stavební činnosti budou řádně osazeny všechny poklapy a nadzemní prvky PZ.


(14) Pokud stavebník nedodrží podmínky stanovené tímto stanoviskem bude činnost stavebníka vyhodnocena provozovatelem PZ jako narušení ochranného nebo bezpečnostního pásma PZ a budou z toho vyvozeny příslušné důsledky.

Platí pouze pro území vyznačené v příloze tohoto stanoviska a to 24 měsíců ode dne jeho vydání.

V případě dotčení pozemku v majetku společnosti GasNet, s.r.o. je třeba dále projednat smluvní vztah k tomuto pozemku. Kontakt na projednání naleznete na adrese [www.gasnet.cz/cs/kontaktni-system/](http://www.gasnet.cz/cs/kontaktni-system/), činnost Smluvní vztahy - pozemky a budovy plynárenských zařízení.

Za správnost a úplnost dokumentace předložené s žádostí včetně jejího souladu s platnými předpisy plně zodpovídá její zpracovatel. Stanovisko nenahrazuje případná další stanoviska k jiným částem stavby.

V případě další korespondence nebo jednání (např. změna stavby) uvádějte naši značku - 5002431495 a datum tohoto stanoviska. Kontakty jsou k dispozici na <https://www.gasnet.cz/cs/kontaktni-system/>.

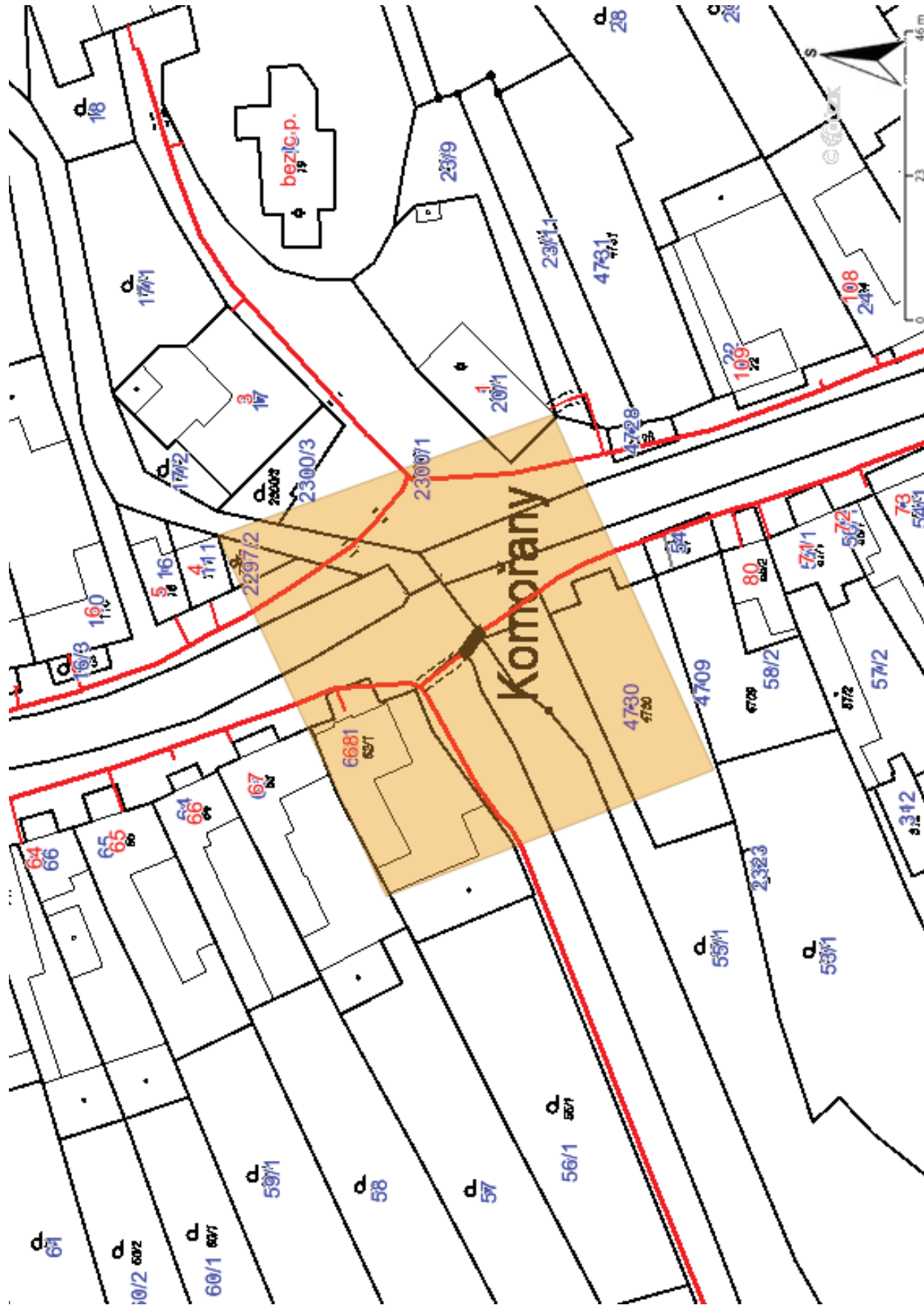


GasNet, s.r.o.  
zastoupená společností GasNet Služby, s.r.o., IČ 27935311  
Simona Michalíková  
Technik externích požadavků-Morava  
Oddělení zpracování ext.požadavků-Morava  
SIMONA.MICHALIKOVA@GASNET.CZ



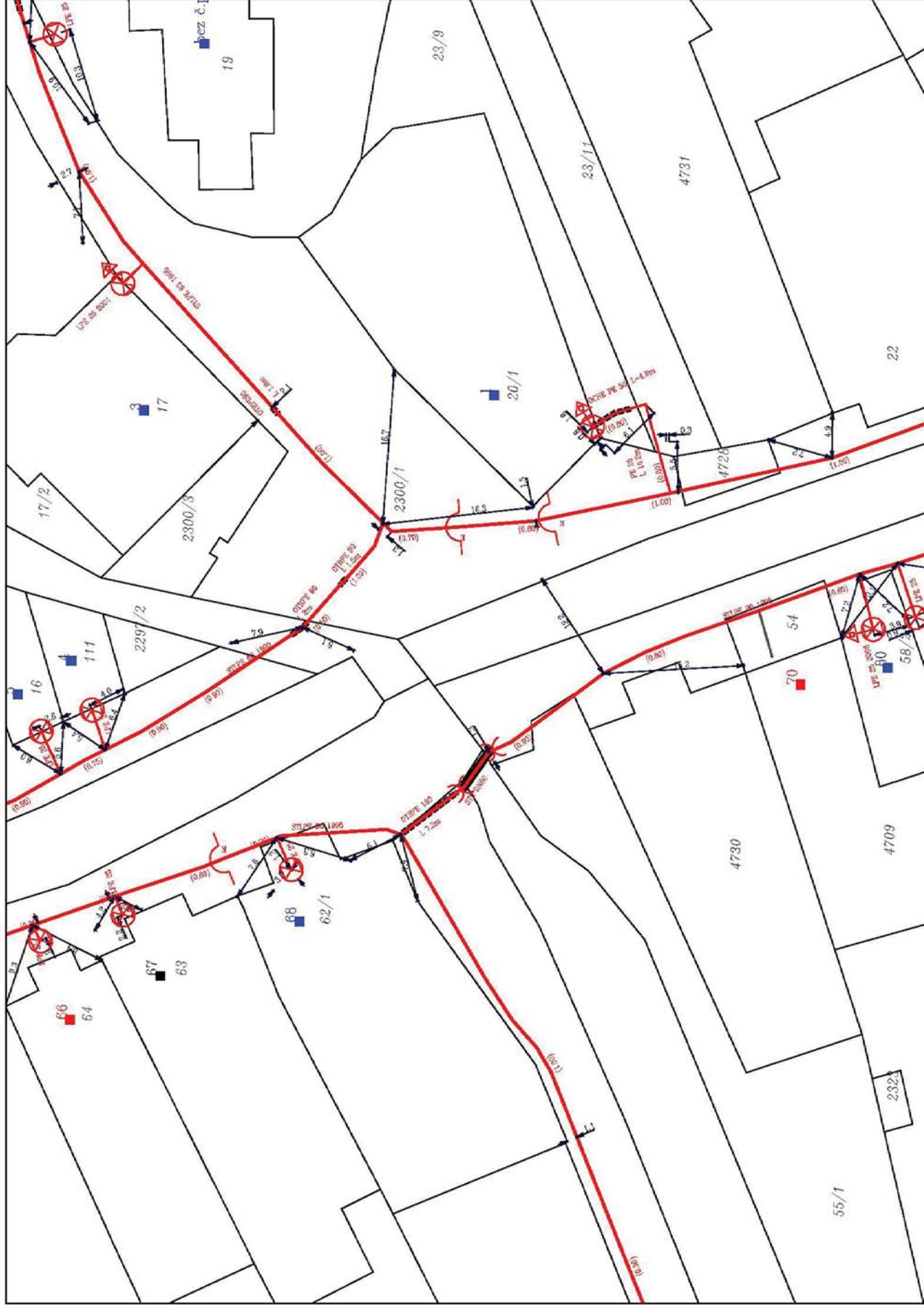
Zažádejte o vytyčení

Přílohy: Orientační zakres plynárenského zařízení, Detailní zakres plynárenského zařízení, Ověřená příloha žadatele, Ověřená příloha žadatele



Legenda:

linie	
plynovodu	
NTL	
STL	
VTL	
VTL	
nefunkční	
plánovaná	
stavba před	
realizací	
ve výstavbě,	
neuvedeno do	
provozu	
regulační stanice	
ochranné	
zařízení	
kabel	
elektropřípojka	
kabel protikoroziční	
ochrany	
anodové	
uzemnění	
stanice katodové	
ochrany	
pásmo vlivu	
anodového	
uzemnění SKAO	
neplynovodní	
zařízení (linie/	
bod)	

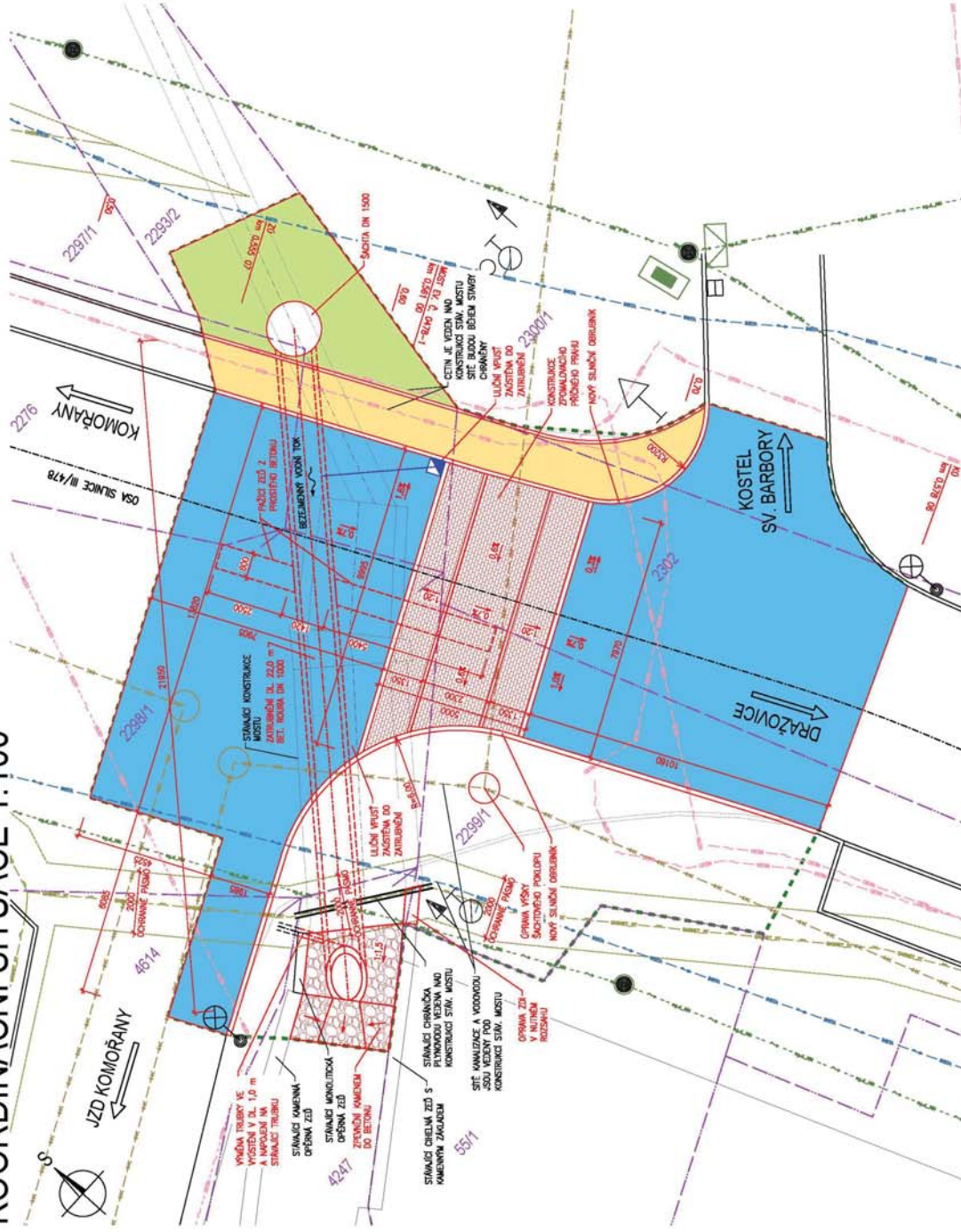


Legenda:	linie plynovodu	regulační stanice
	NTL	ochranné zařízení
	STL	kabel
	VTL	elektrořepka
	VVTL	kabel protikorozní ochrany
	nefunkční plánovaná stavba před realizací	anoda uzemnění
	ve výstavbě, neuvedeno do provozu	stanice katodové ochrany
		pásmo vlivu anodového uzemnění SKAO
		něsplynovodní zařízení (linie/ bod)









	OPRAVA ASFALTOVÝCH PLOCH
	ZELEŇ
	OPRAVA CHODNIKU
	ZPOMALOVACÍ PRŮCHÝ PŘÁH

HRANICE PARCEL NIK  
 NOVÁ KONSTRUKCE  
 HRANICE ZÁBORU  
 STÁVAJÍCÍ KONSTRUKCE

SO 002 DEMOLICE  
SO 101 ZATRUŽNĚNÍ MOSTU 0478-1  
SO 181 DOPRAVNÍ INŽENÝRSKÁ OPATŘENÍ

— CETIN —  
— CETIN —  
— CASNET ST —  
— CASNET NN —  
— INSTA —  
— INSTA —  
—>>> —  
—>>> —

20.7

DUSP

[illegible]



EG.D, a.s., Lidická 1873/36, Černá Pole, 602 00 Brno

Projekční kancelář PRIS spol. s r.o.  
Sandra Holá  
Osová 717/20  
625 00 Brno

Prostějov, 05.08.2021

**Vyjádření k žádosti o souhlas se stavbou a činností v ochranném pásmu zařízení distribuční soustavy (elektrická síť) ve vlastnictví EG.D, a.s.**

Toto vyjádření slouží pro potřeby řádného umístění, výstavby a užívání stavby a je vyjádřením pro územní a stavební řízení.

Předložili jste nám žádost o vyjádření ke stavbě a činnosti v ochranném pásmu:

**Podzemní vedení NN**  
**Nadzemní vedení NN**

Název stavby: **III/0478 Komořany, most 0478 - 1**  
Místo stavby: k.ú. Komořany na Moravě (668907), žadatelem  
vyznačené zájmové území

**Souhlasíme** s provedením výše uvedené akce v ochranném pásmu zařízení distribuční soustavy při splnění těchto podmínek:

1. **V ochranných pásmech (dále jen OP) zařízení distribuční soustavy budou při realizaci stavby/činnosti dle uděleného souhlasu dodrženy podmínky dle § 46 odst. 8 zákona č. 458/2000 Sb., v platném znění, kde se konstatuje, že v OP těchto zařízení je zakázáno pod písmeny:**
  - c) **provádět činnosti, které by mohly ohrozit spolehlivost a bezpečnost provozu těchto zařízení nebo ohrozit život, zdraví či majetek osob**
  - d) **provádět činnosti, které by znemožňovaly nebo podstatně znesnadňovaly přístup k těmto zařízením.**
2. **Zakreslení trasy nadzemního i podzemního vedení, vyskytujícího se v zájmovém území, do všech vyhotovení prováděcí dokumentace a jeho vyznačení dobře viditelným způsobem přímo v terénu.** Jedná se zejména o místa křížení či souběhu trasy vedení s trasou pohybu mechanizace, s trasou vedení výkopů a podobně tak, aby pracující na staveništi byli o hranicích ochranného pásma trvale informováni.

**EG.D, a.s.**

Regionální správa  
Prostějov  
Poděbradovo nám.  
1588/2,2a  
796 01 Prostějov  
www.egd.cz

Silvie Grulichová  
T +420-58232-3824  
silvie.grulichova@egd.cz

Naše značka  
S46170-27041350

Sídlo společnosti:  
Lidická 1873/36  
Černá Pole  
602 00 Brno  
Společnost je zapsána  
v Obchodním rejstříku  
vedeném Krajským soudem  
v Brně, v oddílu B, vložce 8477  
IČ: 280 85 400  
DIČ: CZ28085400



3. **Objednání přesného vytyčení distribuční sítě (trasy kabelu) v terénu, a to nejméně 14 dnů před zahájením prací v blízkosti podzemního kabelového vedení.** V případě, že nebude možné trasu kabelu bezpečně určit pomocí vytyčovacího zařízení, je investor zemních prací povinen pro jednoznačné stanovení jeho polohy provést na určených místech a v nezbytném rozsahu ruční odkrytí kabelu podle pokynů technika EG.D, a.s. (dále jen EGD). **Vytyčení kabelů VN, NN zajistí Roman Holík, tel.: 733670250, mail: roman.holik@egd.cz.**
4. **Provádění zemních prací v ochranném pásmu kabelového vedení výhradně klasickým ručním nářadím bez použití jakýchkoli mechanismů s nejvyšší opatrností, nebude-li provozovatelem zařízení stanoveno jinak.**
5. Vhodné zabezpečení obnaženého kabelu (podložení, vyvěšení, ...), aby nedošlo k jeho poškození poruchou nebo nepovolanou osobou a označení výstražnými tabulkami bude provedeno podle pokynů technika EGD. Další podmínky pro zabezpečení našeho zařízení si vyhrazujeme při vytyčení nebo po jeho odkrytí.
6. **Vyřešení způsobu provedení souběhů a křížení výše zmíněné akce s rozvodným zařízením musí odpovídat příslušným ČSN.**
7. Přizvání technika EGD ke kontrole křížovatek a souběhů před záhozem výkopu. O kontrole bude proveden zápis do montážního nebo stavebního deníku. Při nedodržení této podmínky budou poruchy, vzniklé na zařízení, odstraňovány na náklady investora stavby.
8. **Po dokončení musí stavba z pohledu ochrany před provozními a poruchovými vlivy distribuční soustavy odpovídat příslušným normám, zejména PNE 33 3301, PNE 33 3302, PNE 34 1050, ČSN EN 50 341-1, PNE 33 0000-1, ČSN EN 50 522, ČSN EN 61 936-1, ČSN 73 6005.**
9. Po dokončení stavby připomínáme, že v OP distribučního zařízení je dále zakázáno:
  - a) zřizovat bez souhlasu vlastníka těchto zařízení stavby či umísťovat konstrukce a jiná podobná zařízení, jakož i uskladňovat hořlavé a výbušné látky
  - b) provádět bez souhlasu jeho vlastníka zemní práce
  - c) u nadzemního vedení nechávat růst porosty nad výšku 3 m
  - d) u podzemního vedení vysazovat trvalé porosty a přejíždět vedení mechanismy o celkové hmotnosti nad 6 t.
10. V projektové dokumentaci a při stavbě budou respektovány podmínky uvedené ve vyjádření č. 26096590, s platností do 16.02.2023, o existenci zařízení distribuční soustavy ve vlastnictví a provozování EGD a podmínkách práce v jeho blízkosti.
11. Veškerá stavební činnost v OP distribučního a sdělovacího zařízení bude před jejím zahájením konzultována s příslušným správcem zařízení



(kontakty na správce zařízení jsou uvedeny v závěru tohoto vyjádření),  
který stanoví bezpečnostní opatření pro práce v OP příslušného  
rozvodného zařízení dle platné ČSN EN 50 110-1.

**Kontakty správců zařízení:**

**VN+NN:**

Regionální správa, František Sýkora, tel.: 54514-5043,  
mail: frantisek1.sykora@egd.cz

**V případě nedodržení podmínek, stanovených v tomto vyjádření,  
nedodržení vzdáleností a dalších ustanovení souvisejících norem a  
právních předpisů, v platném znění, nesouhlasíme po ukončení stavby s  
její kolaudací.**

S přátelským pozdravem

EG.D, a.s.

**eg-d**

EG.D, a.s.

Lidická 1873/36, Černá Pole, 602 00 Brno

001



Ing. Sandra Holá  
 Projekční kancelář PRIS spol. s r.o.  
 Osová 20, 625 00 Brno

**Naše značka**  
 81406/S/8/21/3

**Vyřizuje/linka**  
 Michal Spurný 724 003 665

**V Prostějově**  
 6.8.2021

**Věc:** Vyjádření provozovatele vodovodu pro veřejnou potřebu v obci Komořany na Moravě.

Naše společnost INSTA CZ je provozovatel vodárenské infrastruktury pro veřejnou potřebu v obci Komořany na Moravě.

**Stavba:** III/0478 Komořany, most 0478 - 1

**Investor:** Správa a údržba silnic Jihomoravského kraje, příspěvková organizace

**Projektant:** Ing. Martin Řehulka

**Dotčené parcely:** Komořany, k.ú. Komořany na Moravě

Sdělujeme Vám, že k předložené projektové dokumentaci výše uvedené stavby nemáme výhrady. Souhlasíme s vydáním územního rozhodnutí a stavebního povolení (provedením stavby) za podmínek níže uvedených:

Při realizaci výše uvedené akce **dojde ke střetnutí se zařízením v naší správě.**

1. Před zahájením prací vyzve zhotovitel odpovědného zástupce provozovatele k vytýčení vodovodního potrubí (p. Miroslav Zavadil 605 845 708).
2. V místě zasažení do ochranného pásma (souběhu, křížení) vodovodního řadu nebo (přípojek) je bezpodmínečně nutné nasondovat skutečnou hloubku a polohu veřejného vodovodu, a to v dostatečném časovém předstihu před zahájením prací.
3. Při křížení s podzemním i nadzemním vedením veřejného vodovodu a (přípojek) požadujeme dodržet ČSN 736005, ČSN 332160 a ČSN 332000-5-54 (prostorové uspořádání sítě technického vybavení). V ochranném pásmu vodovodu pro veřejnou potřebu a (přípojek) požadujeme provádět výkopové práce ručně.
4. Před záhozem obnaženého vodovodního řadu, vodovodních přípojek nebo armatur na potrubí vyzve zhotovitel provozovatele vodovodu k jejich kontrole (p. Miroslav Zavadil 605 845 708). O předání bude proveden zápis do stavebního deníku.
5. Veškeré litinové poklopy na vodovodních armaturách budou uloženy do nivelety upraveného terénu (kontrola, zápis).



6. Při realizaci akce nesmí být omezena funkčnost vodovodu a (přípojek), nesmí být ohrožena kvalita vody.

Přílohou:

1. Situace RVS
2. situace PD

S pozdravem

Michal Spurný – INSTA CZ


**INSTA CZ** s.r.o. /17  
IČ: 25374311 Jeremenkova 42  
DIČ: CZ25374311 772 00 Olomouc





LEGENDA SITI:

- SELEKCIJSKI SPOSOBYNÁDLEŽNOSTI  
SELEKTOVACIJSKÝCH OVĚŘENÍ PODZEMNÍH  
PLYN STŘEDOKU OVĚŘENÍ PODZEMNÍ  
SILOU NÍZKÉ JAKOSTI NÁDLEŽNOSTI  
VODOVOD PLYNA OVĚŘENÍ PODZEMNÍ  
KATALYZACE JEDNOTNÝ OVĚŘENÍ PODZEMNÍ

SODNA STRAN 178K		VISOKE STRAN 180	
VEDNO PROJEKTANT ZODPOVEDNOST VARNOSTNA KONSTRUKCIJA VNUJ APOVEDILOV VNUJ ODOBRO VNUJ PROJEKTANT	Ing. Ljiljana ROKUVA Ing. Biserka ROKUVA Ing. Slavica ROKUVA Ing. Zdravko ROKUVA N.J. KONOPANTINA ROKUVA ROKUVA ROKUVA ROKUVA	 PIRIS PROJEKCIJA INŽENJERSKA PIRIS d.o.o. OŠOLJA 20, 63 200 BRNO	
DATUM IZDAT IZMENIO DOP DOK. ZAPOSLEN DOK. ZAPOSLEN DOK. ZAPOSLEN	09.05.21 6.04 1.10.20 DOP 21.03 02.04.2021 02.04.2021	02.04.2021 02.04.2021 02.04.2021	
KOORDINACIJSKI SITUACIJE		C.3	



DUSP

Pratt

AKCE

III/0478 Komořany

OBUEENATEL DOKUMENTACE

Správa a údržba silnic Jihomoravského kraje  
příspěvková organizace

602.00 Brno

**SPRÁVA A ÚDRŽBA SILNIC**

ZHO TOVITEL DOKUMENTACE

Ing. Martin Řehulka

**PRIS**

OSOVA 20: 6,25 00 BRNO

**VYJÁDŘENÍ O EXISTENCI SÍTĚ ELEKTRONICKÝCH KOMUNIKACÍ  
společnosti CETIN a.s.  
(„Vyjádření“)**

**A VŠEOBECNÉ PODMÍNKY OCHRANY SÍTĚ ELEKTRONICKÝCH KOMUNIKACÍ  
společnosti CETIN a.s.  
(„Všeobecné podmínky ochrany SEK“)**

toto Vyjádření a Všeobecné podmínky ochrany SEK je vydané dle ustanovení § 101 zákona č. 127/2005 Sb., o elektronických komunikacích a o změně některých souvisejících zákonů, v účinném znění („**Zákon o elektronických komunikacích**“), a dle ustanovení § 161 zákona č. 183/2006 Sb., o územním plánování a stavebním řádu, v účinném znění („**Stavební zákon**“), a dle příslušných ustanovení zákona č. 89/2012 Sb., občanský zákoník, v účinném znění („**Občanský zákoník**“)

**Číslo jednací: 744722/21**

**Číslo žádosti: 0121 217 527 („Žádost“)**

Název akce („ <b>Stavba</b> “)	III/0478 Komořany, most 0478 - 1	
Důvod vydání Vyjádření („ <b>Důvod vyjádření</b> “)	Společné územní a stavební řízení	
<b>Žadatel</b>	Projekční kancelář PRIS spol. s r.o.	
<b>Stavebník</b>	Správa a údržba silnic Jihomoravského kraje, příspěvková org, Žerotínovo náměstí 449/3, Brno, 60200	
<b>Zájmové území</b>	Okres	Vyškov
	Obec	Komořany
	Kat. území / č. parcely	Komořany na Moravě
<b>Platnost Vyjádření</b>	<b>10. 8. 2023 („Den konce platnosti Vyjádření“)</b>	

Žadatel Žádostí určil a vyznačil Zájmové území, jakož i určil Důvod Vyjádření.

Na základě určení a vyznačení Zájmového území Žadatelem a na základě určení Důvodu Vyjádření vydává společnost CETIN a.s. následující Vyjádření:

**Dojde ke střetu se sítí elektronických komunikací (dále jen „SEK“) společnosti CETIN a.s.**

- (I) Na Žadatelem určeném a vyznačeném Zájmovém území se vyskytuje SEK společnosti CETIN a.s.;
- (II) Společnost CETIN a.s. **za podmínky splnění bodu (III)** tohoto Vyjádření **souhlasí**, aby Stavebník a/nebo Žadatel, je-li Stavebníkem v Zájmovém území vyznačeném v Žádosti, provedl Stavbu a/nebo činnosti povolené příslušným správním rozhodnutím vydaným dle Stavebního zákona;
- (III) Stavebník a/nebo Žadatel, je-li Stavebníkem, je povinen
  - (i) dodržet tyto níže uvedené podmínky, které byly stanovené POS, tak jak je tento označen ve Všeobecných podmínkách ochrany SEK



Číslo jednací: 744722/21

Číslo žádosti: 0121 217 527

- Veškeré trasy SEK CETIN v zájmovém území je třeba nechat předem vytýčit.
- Vedení SEK pod pojezdnou plochou (vozovka, parkoviště, vjezdy) je nutno uložit do vhodných dělených chrániček (popř. betonových koryt) s přesahem min. 1m za obrubu. Do chrániček pod pojezdnými plochami však nesmí být ukládány kabelové spojky, větvení trasy, nebo ostrá odbočení; V tomto případě rozhodne o vhodné ochraně SEK CETIN přivolaný POS. K takto ochráněnému vedení SEK přiložte jednu (na obou koncích řádně utěsněnou) rezervní chráničku (KOPOFLEX DN110).
- Obruby (včetně betonového podloží) nelze pokládat podélně nad nechráněnou trasu SEK. V těchto případech rozhodne o ochránění SEK přivolaný POS.
- V ochranném pásmu SEK CETIN je zakázáno měnit nivelitu terénu a vysazovat dřeviny či vzrostlou zeleň.
- Při odkrytí telekomunikační trasy je vždy nutno vyzvat POS ke kontrole vedení před záhozem. Až po prokazatelně provedené kontrole (např. zápis do stavebního deníku) je možno provést zához.
- Při záhozu obnaženého vedení SEK je třeba toto nejdříve zapískovat a následně také zpět položit použité ochranné prvky (cihly, krycí desky, výstražná fólie a pod.)
- V průběhu stavby budou nově položené chráničky geodeticky zaměřeny a kóty prokazatelně (např. provedením zápisu do stavebního deníku) předány POS.
- V zájmovém území stavby se nachází také nadzemní vedení SEK CETIN (dále jen NVSEK), jehož podpěry a výšku nad zemí je třeba respektovat hlavně při práci pod/v blízkosti tohoto vedení.
- Případné další požadavky na úpravu vedení SEK je nutno projednat předem s POS CETIN.;  
a
- (ii) řídit se Všeobecnými podmínkami ochrany SEK, které jsou nedílnou součástí Vyjádření;
- (IV) Pro případ, že bude nezbytné přeložení SEK, zajistí vždy takové přeložení SEK její vlastník, společnost CETIN a.s. Stavebník, který vyvolal překládku SEK je dle ustanovení § 104 odst. 17 Zákona o elektronických komunikacích povinen uhradit společnosti CETIN a.s. veškeré náklady na nezbytné úpravy dotčeného úseku SEK, a to na úrovni stávajícího technického řešení;

- (V) Pro účely přeložení SEK dle bodu (IV) tohoto Vyjádření je Stavebník povinen uzavřít se společností CETIN a.s. Smlouvu o realizaci překládky SEK.

Vyjádření je platné pouze pro Zájmové území určené a vyznačené Žadatelem, jakož i pro Důvod Vyjádření stanovený a určený Žadatelem v Žádosti.

Vyjádření pozbývá platnosti i) v Den konce platnosti Vyjádření, ii) změnou rozsahu Zájmového území či změnou Důvodu Vyjádření uvedeného v Žádosti a/nebo iii) jakýmkoliv porušením kterékoliv povinnosti stanovené Všeobecnými podmínkami ochrany SEK, to vše v závislosti na tom, která ze skutečností rozhodná pro pozbytí platnosti Vyjádření nastane nejdříve.

Společnost CETIN a.s. vydáním tohoto Vyjádření poskytla Žadateli pro Žadatelem určené a vyznačené Zájmové území veškeré informace o SEK dostupné společnosti CETIN a.s. ke dni podání Žádosti.

Ze strany společnosti CETIN a.s. může v některých případech docházet ke zpracování Vašich osobních údajů. Ke zpracování Vašich osobních údajů dochází vždy v souladu s platnými právními předpisy. Konkrétní zásady a podmínky zpracování osobních údajů společností CETIN a.s. jsou dostupné na <https://www.cetin.cz/zasady-ochrany-osobnich-udaju>.

V případě dotazů k Vyjádření kontaktujte prosím asistenční linku 800 630 630.

#### **Přílohami Vyjádření jsou:**

- *Všeobecné podmínky ochrany SEK*
- *Informace k vytýčení SEK ve vlastnictví společnosti CETIN a.s.*
- *Situační výkres (obsahuje Zájmové území určené a vyznačené Žadatelem a výřezy účelové mapy SEK)*





Číslo jednací: 744722/21

Číslo žádosti: 0121 217 527

Vyjádření vydala společnost **CETIN a.s.** dne: 10. 8. 2021.

A handwritten signature in blue ink, appearing to read "Karl".

CETIN a.s.  
Českomoravská 2510/19, Libeň  
190 00 Praha 9  
DIČ: CZ04084063

102

Číslo jednací: 744722/21

Číslo žádosti: 0121 217 527

## **VŠEOBECNÉ PODMÍNKY OCHRANY SÍTĚ ELEKTRONICKÝCH KOMUNIKACÍ společnosti CETIN a.s.**

### **1. PLATNOST VŠEOBECNÝCH PODMÍNEK**

- i) Tyto Všeobecné i podmínky ochrany sítě elektronických komunikací (dále jen „VPOSEK“) tvoří součást Vyjádření (jak je tento pojem definován níže v článku 2 VPOSEK).
- ii) V případě rozporu mezi Vyjádřením a těmito VPOSEK mají přednost ustanovení Vyjádření, pokud není těmito VPOSEK stanoveno jinak.

### **2. DEFINICE**

Níže uvedené termíny, jsou-li použity v těchto VPOSEK a uvozeny velkým písmenem, mají následující význam, není-li těmito VPOSEK a/nebo Příslušnými požadavky stanoveno výslovně jinak:

„**CETIN**“ znamená CETIN a.s. se sídlem Českomoravská 2510/19, Libeň, 190 00 Praha 9, IČO: 04084063, zapsaná v obchodním rejstříku vedeném Městským soudem v Praze pod spz. B 20623;

„**Den**“ je kalendářní den;

„**Kabelovod**“ podzemní zařízení sestávající se z tělesa Kabelovodu a kabelových komor, sloužící k zatahování kabelů a ochranných trubek;

„**Občanský zákoník**“ znamená zákon č. 89/2012 Sb., občanský zákoník, v účinném znění;

„**POS**“ je zaměstnanec společnosti CETIN, pověřený ochranou sítě, Bohumil Gartner, tel.: 602 521 715, e-mail: bohumil.gartner@cetin.cz;

„**Pracovní den**“ znamená Den, kromě soboty, neděle, a státních svátků a ostatních svátků ve smyslu zákona č. 245/2000 Sb., o státních svátcích, o významných dnech a o dnech pracovního klidu, v účinném znění;

„**Příslušné požadavky**“ znamená jakýkoli a každý příslušný právní předpis, vč. technických norem, nebo normativní právní akt veřejné správy či samosprávy, nebo jakékoli rozhodnutí, povolení, souhlas nebo licenci, včetně podmínek, které s ním souvisí;

„**Překládka**“ je stavba spočívající ve změně trasy vedení SEK ve vlastnictví CETIN nebo přemístění zařízení SEK ve vlastnictví CETIN; Stavebník, který Překládku vyvolal, je dle ustanovení § 104 odst. 17 Zákona o elektronických komunikacích povinen uhradit společnosti CETIN veškeré náklady na nezbytné úpravy dotčeného úseku SEK, a to na úrovni stávajícího technického řešení;

„**SEK**“ je síť elektronických komunikací ve vlastnictví CETIN;

„**Stavba**“ je stavba a/nebo činnost ve vztahu, k níž bylo vydáno Vyjádření, a je prováděna Stavebníkem a/nebo Žadatelem v souladu s Příslušnými požadavky, povolená příslušným správním rozhodnutím vydaným dle Stavebního zákona;

„**Stavebník**“ je osoba takto označená ve Vyjádření;

„**Stavební zákon**“ je zákon č. 183/2006 Sb., o územním plánování a stavebním řádu;

„**Vyjádření**“ je vyjádření o existenci sítě elektronických komunikací vydané společností CETIN dne 10. 8. 2021 pod č.j. 744722/21;

„**Zájmové území**“ je území označené Žadatelem a/nebo Stavebníkem v Žádosti;

„**Situační výkres**“ je výkres, který je přílohou Vyjádření a obsahuje Zájmové území určené a vyznačené Žadatelem v Žádosti a výřezy účelové mapy SEK;

„**Zákon o elektronických komunikacích**“ je zákon č. 127/2005 Sb., o elektronických komunikacích a o změně některých souvisejících zákonů, v účinném znění;

„**Žadatel**“ je osoba takto označená ve Vyjádření.

„**Žádost**“ je žádost, kterou Žadatel a/nebo Stavebník požádal CETIN o vydání Vyjádření.

### **3. PLATNOST A ÚČINNOST VPOSEK**

Tyto VPOSEK jsou platné a účinné dnem odeslání Vyjádření na i) adresu elektronické pošty Stavebníka a/nebo Žadatele uvedenou v Žádosti nebo ii) adresu pro doručení prostřednictvím poštovní přepravy uvedenou Stavebníkem a/nebo Žadatelem v Žádosti.

### **4. OBECNÁ PRÁVA A POVINNOSTI STAVEBNÍKA A/NEBO ŽADATELE**

- (i) Stavebník, Žadatel je výslovně srozuměn s tím, že SEK je veřejně prospěšným zařízením, byla zřízena ve veřejném zájmu a je chráněna Příslušnými požadavky.
- (ii) SEK je chráněna ochranným pásmem, jehož rozsah je stanoven (a) ustanovením § 102 Zákona o elektronických komunikacích a/nebo (b) právními předpisy účinnými před Zákonom o elektronických komunikacích, není-li Příslušnými požadavky stanoveno jinak.
- (iii) Stavebník, Žadatel nebo jím pověřená třetí osoba, je povinen při provádění Stavby nebo jiných prací, při odstraňování havárií a projektování staveb, řídit se Příslušnými požadavky, správnou praxí v oboru stavebnictví a technologickými postupy a je povinen učinit veškerá nezbytná opatření vyžadovaná Příslušnými požadavky k ochraně SEK před poškozením. Povinnosti dle tohoto odstavce má Stavebník rovněž ve vztahu k SEK, které se nachází mimo Zájmové území.
- (iv) Při zjištění jakéhokoli rozporu mezi údaji v Situačním výkresu, který je přílohou Vyjádření a skutečným stavem, je Stavebník a/nebo Žadatel povinen bez zbytečného odkladu, nejpozději Den následující po zjištění takové skutečnosti, zjištěný rozpor oznámit POS.
- (v) Stavebník, Žadatel nebo jím pověřená třetí osoba, je povinen každé poškození či krádež SEK bezodkladně, nejpozději Den následující po zjištění takové skutečnosti, oznámit takovou skutečnost dohledovému centru společnosti CETIN na telefonní číslo +420 238 464 190.
- (vi) Bude-li Stavebník, Žadatel nebo jím pověřená třetí osoba na společnosti CETIN požadovat, aby se jako účastník správního řízení, pro jehož účely bylo toto Vyjádření vydáno, vzdala práva na odvolání proti rozhodnutí vydanému ve správním řízení, je oprávněn kontaktovat POS.

### **5. POVINNOSTI STAVEBNÍKA PŘI PŘÍPRAVĚ STAVBY**

- (i) Při projektování Stavby je Stavebník povinen zajistit, aby projektová dokumentace Stavby (i) zohledňovala veškeré požadavky na ochranu SEK vyplývající z Příslušných požadavků, zejména ze Zákona o elektronických komunikacích a Stavebního zákona, (ii) respektovala správnou praxi v oboru stavebnictví a technologické postupy a (iii) umožňovala, aby i po provedení a umístění Stavby dle takové projektové dokumentace byla společnost CETIN, jako vlastník SEK schopna bez jakýchkoli omezení a překážek provozovat SEK, provádět údržbu a opravy SEK.
- (ii) Nebude-li možné projektovou dokumentaci zajistit některý, byť i jeden z požadavků dle předchozího odstavce (i) a/nebo umístění Stavby by mohlo způsobit, že nebude naplněn některý, byť i jeden z požadavků dle předchozího odstavce (i), vyvolá Stavebník Překládku.
- (iii) Při projektování Stavby, která se nachází nebo je u ní zamýšleno, že se bude nacházet v ochranném pásmu radiových tras společnosti CETIN a překračuje výšku 15 m nad zemským povrchem, a to včetně dočasných objektů zařízení staveníště (jeřáby, konstrukce, atd.) je Stavebník povinen písemně kontaktovat POS za účelem získání konkrétního stanoviska a podmínek k ochraně radiových tras společnosti CETIN a pro určení, zda Stavba vyvolá Překládku. Ochranné pásmo radiových tras v šíři 50m je zakresleno do situačního výkresu, který je součástí tohoto Vyjádření.

## **VŠEOBECNÉ PODMÍNKY OCHRANY SÍTĚ ELEKTRONICKÝCH KOMUNIKACÍ společnosti CETIN a.s.**

Číslo jednací: 744722/21

Číslo žádosti: 0121 217 527

- (iv) Pokud se v Zájmovém území nachází podzemní silové vedení (NN) ve vlastnictví společnosti CETIN, je Stavebník povinen ve vztahu k projektové dokumentaci zajistit totéž, co je uvedeno pod písm (i) tohoto článku 5, přičemž platí, že Stavebník vyvolá Překládku v případech uvedených pod písm (ii) tohoto článku 5.
- (v) Stavebník je povinen při projektování Stavby, která je stavbou (a) zařízení silových elektrických sítí (VN, VVN a ZVVN) a/nebo (b) trakčních vedení, provést výpočet či posouzení rušivých vlivů na SEK, zpracovat ochranná opatření, to vše dle a v souladu s Příslušnými požadavky. Stavebník je povinen nejpozději třicet (30) Dnů před podáním žádosti o vydání příslušného správního rozhodnutí k umístění Stavby dle Stavebního zákona předat POS výpočet či posouzení rušivých vlivů na SEK a zpracovaná ochranná opatření.
- (vi) Je-li Stavba v souběhu s Kabelovodem, nebo Kabelovod kříží, je Stavebník povinen nejpozději ke Dni, ke kterému započne se zpracováním projektové dokumentace ke Stavbě, oznámit POS a zpracovat POS (a) veškeré případy, kdy trajektorie podvrtní a protlaků budou vedeny ve vzdálenosti menší, než je 1,5 m od Kabelovodu a (b) jakékoliv výkopové práce, které budou nebo by mohly být vedeny v úrovni či pod úrovní Kabelovodu nebo kabelové komory.
- (vii) Je-li Stavba umístěna nebo má být umístěna v blízkosti Kabelovodu, ve vzdálenosti menší, než jsou 2 m nebo kříží-li Stavba Kabelovod ve vzdálenosti menší, než je 0,5 m nad nebo kdekoliv pod Kabelovodem, je Stavebník povinen předložit POS k posouzení zakreslení Stavby v příčných řezech, přičemž do příčného řezu je Stavebník rovněž povinen zakreslit profil kabelové komory.

## 6. POVINNOSTI STAVEBNÍKA PŘI PROVÁDĚNÍ STAVBY

- (i) Stavebník je před započítím jakýchkoliv zemních prací ve vztahu ke Stavbě povinen vytýčit trasu SEK na terénu dle Příslušných požadavků a dle Stavebního zákona. S vytýčenou trasou SEK je Stavebník povinen seznámit všechny osoby, které budou anebo by mohly zemní práce ve vztahu ke Stavbě provádět. V případě porušení této povinnosti bude Stavebník odpovědný společnosti CETIN za náklady a škody, které porušením této povinnosti společnosti CETIN vzniknou a je povinen je společnosti CETIN uhradit.
- (ii) Pět (5) Pracovních dní před započítím jakýchkoliv prací ve vztahu ke Stavbě je Stavebník povinen oznámit společnosti CETIN, že zahájí práce či činnosti ve vztahu ke Stavbě. Písemné oznámení dle předchozí věty zašle Stavebník na adresu elektronické pošty POS a bude obsahovat minimálně číslo jednací Vyjádření a kontaktní údaje Stavebníka.
- (iii) Stavebník je povinen zabezpečit a zajistit SEK proti mechanickému poškození, a to zpravidla dočasným umístěním silničních betonových panelů nad kabelovou trasou SEK. Do doby, než je zajištěna a zabezpečena ochrana SEK proti mechanickému poškození, není Stavebník oprávněn přejíždět vozidly nebo stavební mechanizací kabelovou trasu SEK. Při přepravě vysokých nákladů nebo při projíždění stroji, vozidly či mechanizací pod nadzemním vedením SEK je Stavebník povinen prověřit, zda výška nadzemního vedení SEK je dostatečná a umožňuje spolehlivý a bezpečný způsob přepravy nákladu či průjezdu strojů, vozidel či mechanizace.
- (iv) Při provádění zemních prací v blízkosti SEK je Stavebník povinen postupovat tak, aby nedošlo ke změně hloubky uložení nebo prostorového uspořádání SEK. V místech, kde SEK vystupuje ze země do budovy, rozváděče, na sloup apod. je Stavebník povinen vykonávat zemní práce se zvýšenou mírou opatrnosti, výkopové práce v blízkosti sloupů nadzemního vedení SEK je Stavebník povinen provádět v takové vzdálenosti od sloupu nadzemního vedení SEK,

kteřá je dostatečná k tomu, aby nedošlo nebo nemohlo dojít k narušení stability sloupu nadzemního vedení SEK. Stavebník je povinen zajistit, aby jakoukoliv jeho činností nedošlo bez souhlasu a vědomí společnosti CETIN (a) ke změně nivelety terénu, a/nebo (b) k výsadbě trvalých porostů, a/nebo (c) ke změně rozsahu a změně konstrukce zpevněných ploch. Pokud došlo k odkrytí SEK, je Stavebník povinen SEK po celou dobu odkrytí náležitě zabezpečit proti prověšení, poškození a odcizení.

- (v) Zjistí-li Stavebník kdykoliv během provádění prací ve vztahu ke Stavbě jakýkoliv rozpor mezi údaji v projektové dokumentaci a skutečností, je povinen bezodkladně přerušit práce a oznámit zjištěný rozpor na adresu elektronické pošty POS. Stavebník není oprávněn pokračovat v pracích ve vztahu ke Stavbě do doby, než získá písemný souhlas POS s pokračováním prací.
- (vi) Stavebník není bez předchozího písemného souhlasu společnosti CETIN oprávněn manipulovat s kryty kabelových komor, jakkoliv zakrývat vstupy do kabelových komor, a to ani dočasně, vstupovat do kabelových komor, jakkoliv manipulovat s případně odkrytými prvky SEK či s jakýmkoliv jiným zařízením se SEK souvisejícím. Rovněž bez předchozího písemného souhlasu společnosti CETIN není Stavebník oprávněn umístit nad trasou Kabelovodu jakoukoliv jinou síť technické infrastruktury v podélném směru.
- (vii) Byla-li v souladu s Vyjádřením a těmito VPOSEK odkryta SEK je Stavebník povinen tři (3) Pracovní dny před zakrytím SEK písemně oznámit POS zakrytí SEK a vyzvat ho ke kontrole před zakrytím. Oznámení Stavebníka dle předchozí věty musí obsahovat minimálně předpokládaný Den zakrytí, číslo jednací Vyjádření a kontaktní údaje Stavebníka. Stavebník není oprávněn provést zakrytí do doby, než získá písemný souhlas POS se zakrytím.

## 7. ROZHODNÉ PRÁVO

Vyjádření a VPOSEK se řídí českým právem, zejména Občanským zákoníkem, Zákonem o elektronických komunikacích a Stavebním zákonem. Veškeré spory z Vyjádření či VPOSEK vyplývající budou s konečnou platností řešeny u příslušného soudu České republiky.

## 8. PÍSEMNÝ STYK

Písemným stykem či pojmem „písemně“ se pro účely Vyjádření a VPOSEK rozumí předání zpráv jedním z těchto způsobů:

- v listinné podobě;
- e-mailovou zprávou s uznávaným elektronickým podpisem dle zák. č. 297/2016 Sb., o službách vytvářejících důvěru pro elektronické transakce, v účinném znění; a/nebo e-mailovou zprávou zaslou na adresu POS;

## 9. ZÁVĚREČNÁ USTANOVENÍ

- (i) Stavebník, Žadatel nebo jím pověřená třetí osoba je počinaje Dnem převzetí Vyjádření povinen užít informace a data uvedená ve Vyjádření pouze a výhradně k účelu, pro který mu byla tato poskytnuta. Stavebník, Žadatel nebo jím pověřená třetí osoba není oprávněn informace a data rozmnožovat, rozšiřovat, pronajímat, půjčovat či jinak umožnit jejich užívání třetí osobou bez předchozího písemného souhlasu společnosti CETIN.
- (ii) Pro případ porušení kterékoliv z povinností Stavebníka, Žadatele nebo jím pověřené třetí osoby, založené Vyjádřením /nebo těmito VPOSEK je Stavebník, Žadatel či jím pověřená třetí osoba odpovědný za veškeré náklady a škody, které společnosti CETIN vzniknou porušením povinností Stavebníka, Žadatele nebo jím pověřené třetí osoby.



Číslo jednací: 744722/21

Číslo žádosti: 0121 217 527

## Informace k vytyčení SEK

V případě požadavku na vytyčení SEK společnosti CETIN se, prosím, obraťte na společnosti uvedené níže:

### CETIN a.s. - středisko Morava jih

se sídlem: Českomoravská 2510/19, Libeň, 190 00 Praha 9  
 IČ: 04084063 DIČ: CZ04084063  
 kontakt: tel: 238462177 obslužná doba po-pa 7 - 15 hod

### Vegacom, a.s. - výhradní dodavatel společnosti CETIN a.s.

se sídlem: Novodvorská 1010/14, 142 01 Praha 4  
 IČ: 25788680 DIČ: CZ25788680  
 kontakt: Luboš Bodzik, mobil: 603855439, e-mail: bodzik@vegacom.cz  
 Jaromír Kovalčík (pro okres Hodonín), mobil: 725936197, e-mail: kovalcik@vegacom.cz

### CONTENT, s.r.o.

se sídlem: Karlov 1246, 594 01 Velké Meziříčí, pobočka: Okružní 28/18, 591 01 Žďár nad Sázavou  
 IČ: 63492164 DIČ: CZ63492164  
 kontakt: Martin Kalina, tel/fax: 566521721, mobil: 777702117, e-mail: kalina@content-vm.cz,  
 vytycenisiti@seznam.cz

### InfoTel

se sídlem: Brno, Novolíšeňská 18, PSČ: 628 00  
 IČ: 46981071 DIČ: CZ46981071  
 kontakt: Petr Košťál, mobil: 723350887, e-mail: petr\_kostal@infotel.cz

### Jiří Novotný, Montáž, údržba a servis tel.sítí - okr. Třebíč, Znojmo

se sídlem: Akad. Práta 524, 675 55 Hrotopovice, okr. Třebíč  
 IČ: 72377259 DIČ:  
 kontakt: Jiří Novotný, tel.: 568860888, mobil: 777318588, e-mail: novotny.hrotopovice@seznam.cz

### Josef Joura

se sídlem: Okřešice 53, okres Třebíč, 674 01  
 IČ: 88282091 DIČ: CZ6312180820  
 kontakt: Josef Joura, mobil: 602578674, e-mail: josefjoura@seznam.cz

### Karel Horský

se sídlem: Poličská 877/36, 568 02 Svitavy - Předměstí  
 IČ: 01377841 DIČ:  
 kontakt: Karel Horský, mobil: 602 483 023, e-mail: k.horsky.sy@gmail.com

### Radim Zabloudil

se sídlem: Tábor 2356/28a, 602 00 Brno - Žabovřesky  
 IČ: 74899589 DIČ: CZ6210151585  
 kontakt: Radim Zabloudil, mobil: 602760276, e-mail: radim.zabloudil@seznam.cz

### Sitel, spol. s r.o., oblast Brno

se sídlem: Vinohradská 74, 618 00 Brno-Černovice  
 IČ: 44797320 DIČ: CZ 44797320  
 kontakt: Vladimír Holík, mobil: 602171192, e-mail: vholik@sitel.cz



Číslo jednací: 744722/21

Číslo žádosti: 0121 217 527

**STRATEL**

se sídlem: Na březině 340 Rozdrojovice, 664 34 Brno-venkov

IČ: 26259427

DIČ: CZ26259427

kontakt: Daniel Stráský, tel/fax: 546221222, mobil: 602770022, e-mail: stratel@stratel.cz

**TEMO Brno s.r.o**

se sídlem: Hutařova 21, 612 00 Brno

IČ: 49436821

DIČ:

kontakt: Milan Král, tel.: 541216221, fax: 541213221, mobil: 602544583, e-mail: vytycenio2@centrum.cz

**UniCab, s.r.o.,**

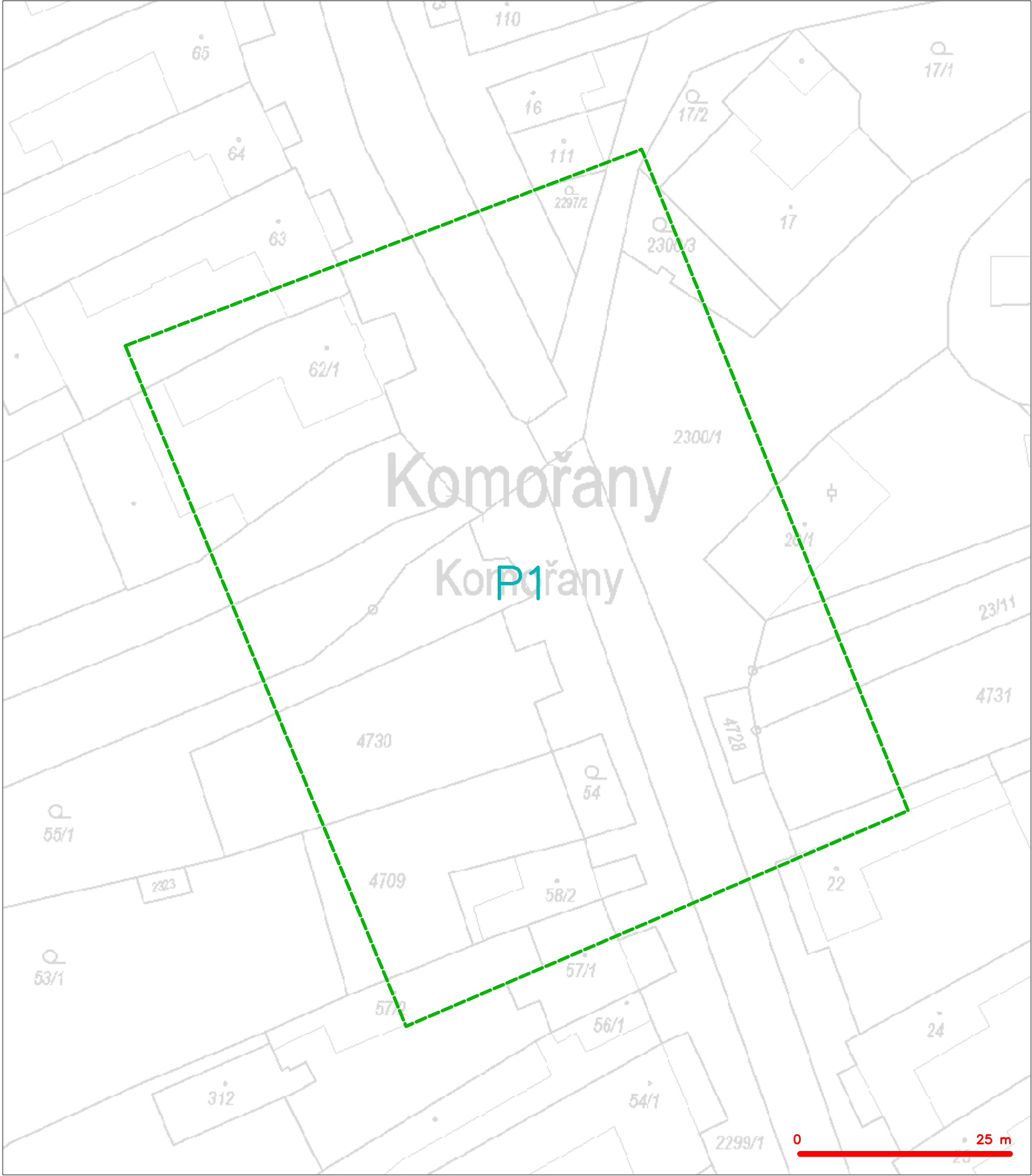
se sídlem: Švehlova 44, 664 00 Šlapanice

IČ: 26961873

DIČ: CZ26961873

kontakt: Dita Schulzová, tel.: 548220344, e-mail: unicab@unicab.cz

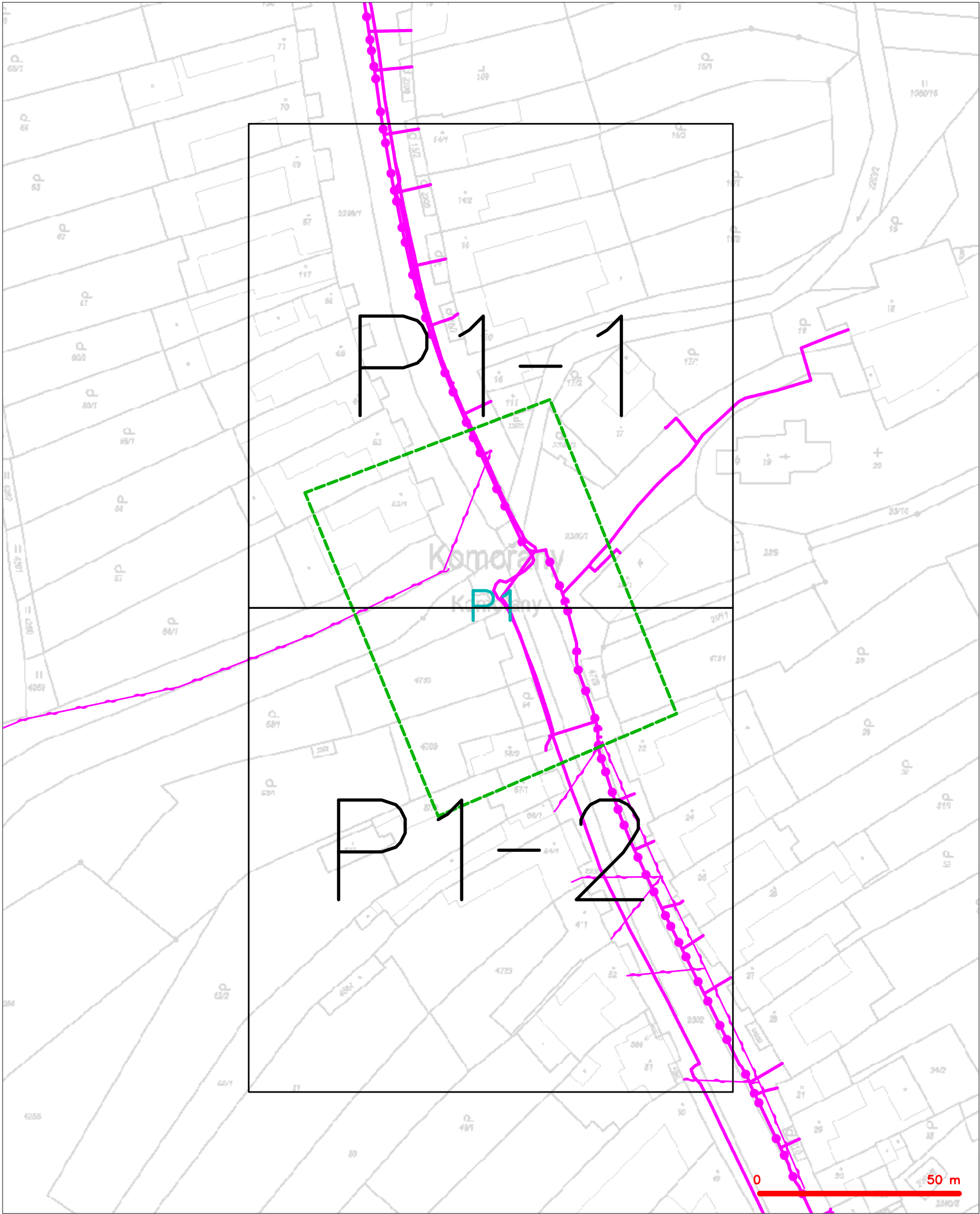




LEGENDA  
----- hranice zájmového území k vyjádření

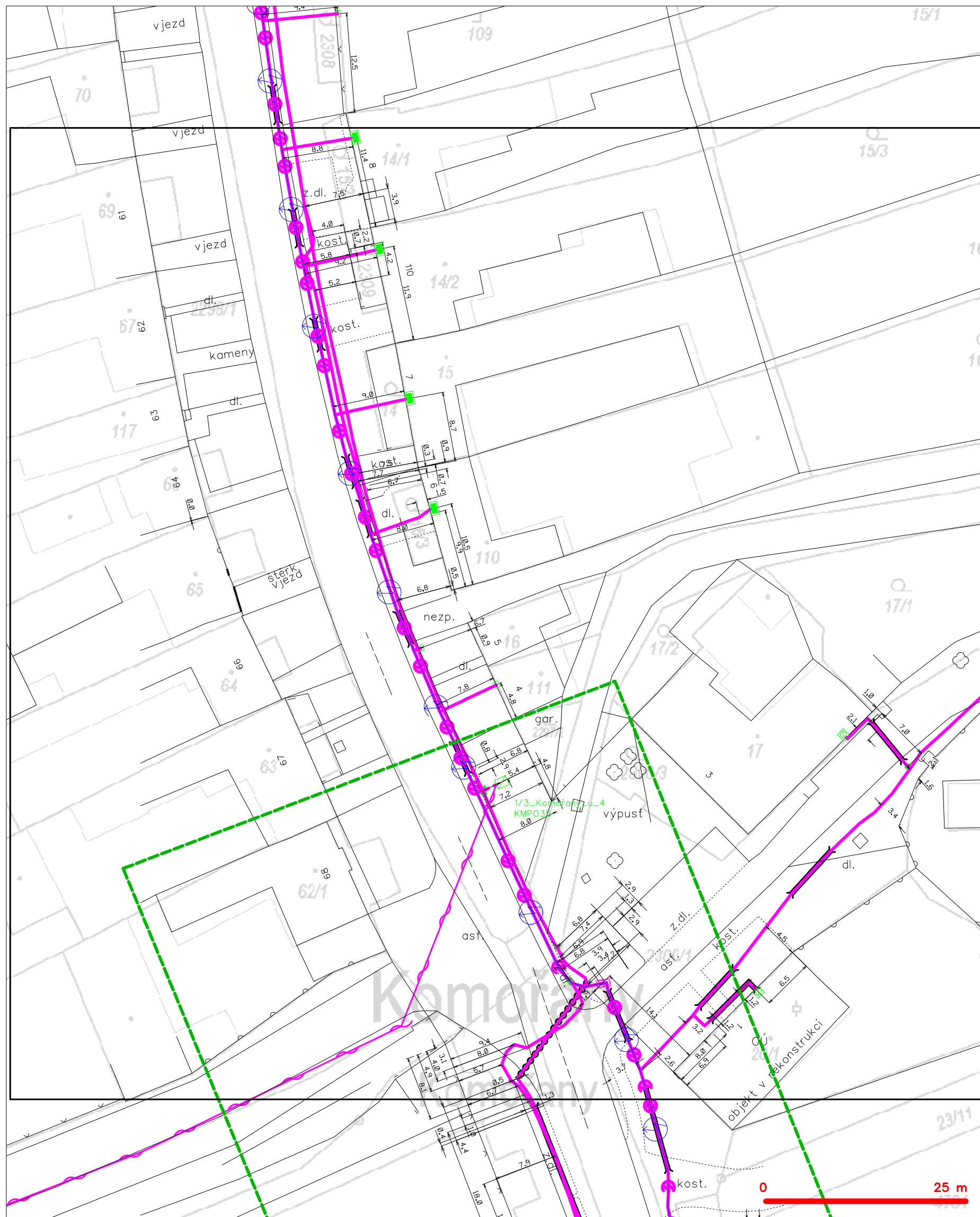
  
CETIN a.s.  
Českomoravská 2510/19, Libeň  
190 00 Praha 9  
DIČ: CZ04084063  
102

SITUAČNÍ VÝKRES - POLYGON 1



LEGENDA	
	hranice zájmového území k vyjádření
	NV přípojka, území s NV přípojkou CETIN
	zaměřený průběh metalického kabelu
	zaměřený průběh optického kabelu, HDPE trubky nebo souběh optického a metalického kabelu
	nezaměřený průběh metalického kabelu
	nadzemní síť cizí
	nezaměřený průběh optického kabelu, HDPE trubky nebo souběh optického a metalického kabelu
	radiové sítě, ochranné pásmo radiové sítě
	nadzemní síť
	neprovazované sítě
	podzemní síť cizí
	sítě s NV
	kolektor, kabelovod

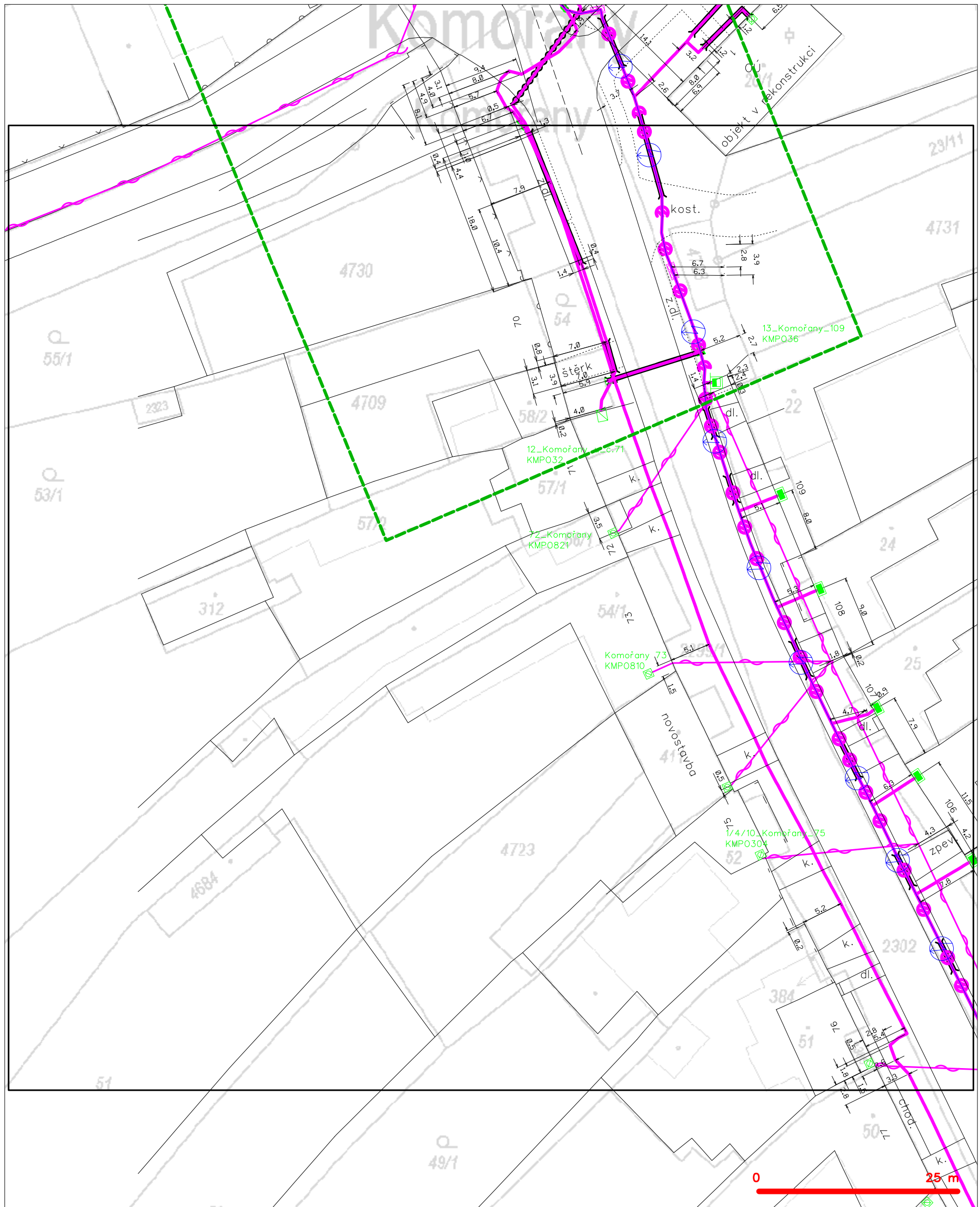
SITUAČNÍ VÝKRES - POLYGON 1, list kladu P1-1



**LEGENDA**

	hranice zájmového území k vyjádření		nezaměřený průběh optického kabelu, HDPE trubky nebo souběh optického a metalického kabelu
	NN přípojka, území s NN přípojkou CETIV		radiové síť, ochranné pásmo radiové sítě
	zaměřený průběh metalického kabelu		podzemní síť
	zaměřený průběh optického kabelu, HDPE trubky nebo souběh optického a metalického kabelu		nepravozávané síť
	nezaměřený průběh metalického kabelu		podzemní síť cizí
	nadměří síť cizí		síť s NN
			kolektor, kabelovod

SITUAČNÍ VÝKRES - POLYGON 1, list kladu P1-2




**LEGENDA**

	hranice zářivého území k vyjádření		nezaměřený průběh optického kabelu, HDPE trubky nebo souběh optického a metalického kabelu
	NN přípojka, území s NN přípojkou CETIN		radiové síť, ochranné pásmo radiové sítě
	zaměřený průběh metalického kabelu		podzemní síť
	zaměřený průběh optického kabelu, HDPE trubky nebo souběh optického a metalického kabelu		podzemní síť cizí
	nezaměřený průběh metalického kabelu		sítě s NN
	podzemní síť cizí		

kolektor, kabelovod





## Obec Komořany<sup>24.1</sup>

Komořany 1, 683 01 Rousínov u Vyškova

tel: 517377381, e-mail: komorany@tiscali.cz,

http: [www.komorany.eu](http://www.komorany.eu)

Pověřenec: Ing. Jan Gubáš, e-mail: gubas@catania.cz

V Komořanech dne 5.3.2021

Projektant: PRIS projektová kancelář spol.s.r.o., Ing. Soňa Straková, Osová 20,  
625 00 Brno

Zhotovitel : SUS JMK se sídlem v Brně

Věc: Vyjádření k existenci sítí v místě stavby, oprava havarijního mostu na  
sil.III/0478 v katastrálním území Komořany na parc.č.2293/2 a 2298/1.

Obec Komořany zasílá situační plán všech sítí ve vlastnictví obce a to VO, plyn,  
vodovod, dešťová a splašková kanalizace. Obec souhlasí s opravou havarijního  
mostku přes místní potok na komunikaci č. III/ 0478 v kú Komořany na Moravě.  
Oprava mostku, na základě havarijního nálezu provedenou fy. Gefab, spol.s.r.o., se  
sídlem v Brně Tuřany, Švédská ul.324/5, bude provedena po celé šířce komunikace  
na parc.č.2293/2 a v prostoru místní křižovatky na parc.č.2298/1 dle projektové  
dokumentace zpracované projekční kanceláří PRIS, spol.s.r.o.

Do projektové dokumentace doporučuje obec Komořany zapracovat v místě opravy  
zpomalovací prvek, který by dopravu vozidel projíždějících obcí, zpomalil.

Obec Komořany požaduje po opravě mostku vyfrézování a kladení živičného  
povrchu do zafrézované stávající komunikace až po hranici křižovatky ve všech  
třech směrech tzn. i ve směru ke komunikaci k JZD.

Příloha : Situační plán sítí v místě opravy

S pozdravem

**OBEC KOMOŘANY** ©

Komořany 1

683 01 Rousínov

IČ: 00291897

Kachlík Jan  
starosta obce





## sítě most 0478-1

anonymous anonymous



10 m

1 : 472

Ortofoto: © ČÚZK, © Data Procon, RÚIAN: © ČÚZK, Katastr: © ČÚZK



## **Záznam z výrobního výboru**

konaného dne 13. dubna 2021 na OÚ Komořany v 15:00

na akci

### **III/0478 Komořany, most 0478 – 1 DUSP, IČ, PDPS, SP**

**Přítomni:** Viz. přiložená prezenční listina

#### **Bylo projednáno:**

- 1.) Jednání bylo svoláno kvůli stanovení velikosti mostního otvoru. Most se nenachází na vodoteči, kde by bylo možné určit velikost mostního otvoru hydrotechnickým výpočtem. Jedná se o odtokový kanál, který je v současnosti napájen pouze podzemními vodami, v některých letech byl suchý.
- 2.) Bylo dohodnuto, že dimenze zatrubnění bude DN 1000, aby bylo možno provádět jeho čištění.
- 3.) Na vtokové straně bude umístěna šachta, která bude situována cca do zelené plochy, na výtokové straně bude svislé čelo s ukončením kanalizace tak, aby obec mohla v budoucnu napojit dalším zatrubněním.
- 4.) Most není památkově chráněn (anu klenbová část), v blízkosti se nacházejí chráněné objekty obecního úřadu, ohradní zdi a kostela.
- 5.) Bylo dohodnuto, že stávající objekty budou zbourány a do vytvořené jámy bude dodatečně vložena betonová roura (nepočítá se se zatažením do stávajících otvorů).
- 6.) Rozsah úpravy vozovky bude minimalizován, cca na délku stávajících dopravních opatření.
- 7.) Starosta požaduje prověřit, zda by v místě stavby nemohlo být navrženo technické opatření ke zkldnění dopravy.
- 8.) Na povodní straně se zatrubnění protáhne až za konec stávající nábřežní zídky na pravém břehu.
- 9.) Stavba by měla probíhat na pozemcích Kraje (2276 a 2302), obce (2293/2, 2298/1, 2300/1 a 4614), pouze na výtoku bude zasažen pozemek Povodí Moravy 4247. Po provedení stavby bude na základě geometrického plánu provedeno vyrovnání mezi obcí a Krajem (SUSJMK).
- 10.) Most se bude stavět po polovinách, aby byl zajištěn průjezd (autobusy).
- 11.) Projektant prověří nutnou plochu zpevněné křižovatky.
- 12.) Sítě:
  - a. Kabely CETIN – vedou po levé straně komunikace
  - b. Vzdušné vedení CETIN – vede před mostem přes komunikaci a dál pokračuje po sloupech nefunkčního VO
  - c. Vedení NN – vede po obou stranách silnice (nadmenní i podzemní)
  - d. STL plynovod vede na pravé straně, koryto překračuje nadzemním vedením
  - e. Vodovod – podzemní po obou stranách
  - f. Kanalizace – na pravé straně vede pod mostem
- 13.) U sítí bude prověřeno, zda jsou nutné jejich přeložky, a to zejména vzhledem k návrhu řešení.
- 14.) Průzkum PAU se bude řešit dle vyjádření SUSJMK až v PDPS, pokud to bude nutné.

Zapsal:

Ing. Martin Řehulka  
projekční kancelář PRIS spol. s r.o.